CUADERNO DIVULGATIVO

ESTADO DE LAS ÁREAS PROTEGIDAS EN ESPAÑA, 2021



EUROPARC-España 2022

LAS ÁREAS PROTEGIDAS

Las áreas protegidas en el mundo

El número y superficie de áreas protegidas en el mundo sigue aumentando. Según el último informe Protected Planet 2020, se contabilizan más de 248.709 áreas protegidas y ocupan el 15,7% de la superficie terrestre y el 8% marina.

Sin embargo, se calcula que el 34% de las áreas clave para la biodiversidad carecen de cobertura legal. La efectividad de gobernanza y manejo siguen siendo deficientes. Tan solo el 18% del área cubierta por áreas protegidas se somete a evaluaciones de la efectividad.

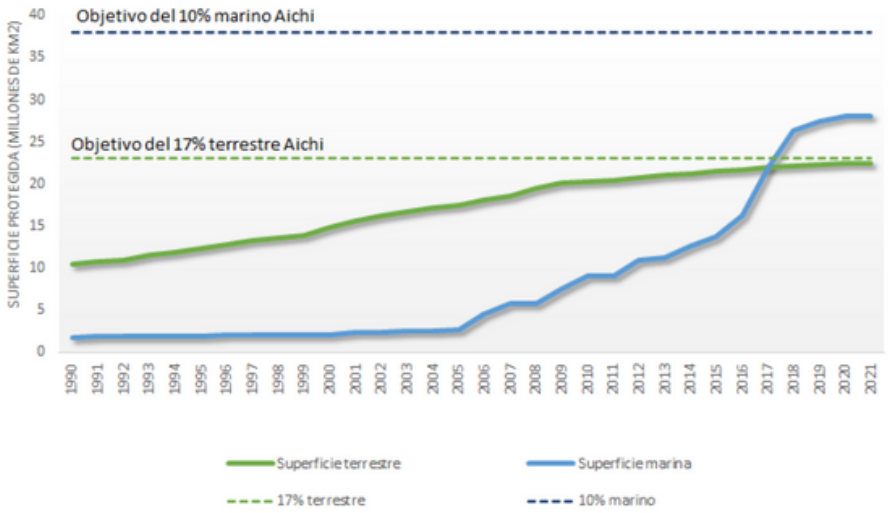

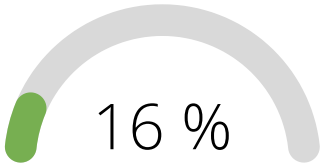

Superficie terrestre protegida

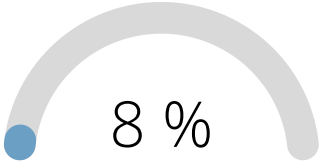

Superficie marina protegida

Fuente: Protected planet 2021

Las presiones que amenazan el estado de conservación de la naturaleza permanecen. En el reciente informe conjunto IPCC-IPBES se pone de manifiesto específicamente la necesidad de abordar las crisis climática y ecológica de forma simultánea y con soluciones sinérgicas.

En 2020 se aprobaron varias estrategias europeas para desarrollar el llamado Pacto Verde: la Estrategia de Biodiversidad 2030, la Estrategia de la Granja a la Mesa, la Estrategia Forestal.

Las áreas protegidas en España

España alcanza el 36,2% de la superficie terrestre protegida y el 12,3% de la superficie marina. Es el país europeo que más aporta a la Red Natura 2000 (27,4% del país) y el que más reservas de la biosfera tiene del mundo (53).

En España se aprobó en 2021 la Ley de cambio climático y transición energética, el segundo Plan Nacional de Adaptación al cambio climático, la Estrategia 2030 de Reto Demográfico, y otras iniciativas a escala autonómica y local.

36 %
Superficie terrestre protegida

12 %
Superficie marina protegida

27 %
Superficie Red Natura 2000 terrestre

Espacios naturales protegidos

- **16** Parques nacionales
- **152** Parques naturales
- **61** Paisajes protegidos
- **291** Reservas naturales
- **359** Monumentos naturales
- **2** Áreas marinas protegidas

Áreas protegidas por designaciones internacionales

- **75** Humedales Ramsar
- **52** Reservas de la biosfera
- **15** OSPAR
- **9** ZEPIM
- **15** Geoparques
- **6** Sitios naturales Lista de Patrimonio Mundial

Red Natura 2000

1.857 **Superficie total:** 22,2 millones de hectáreas

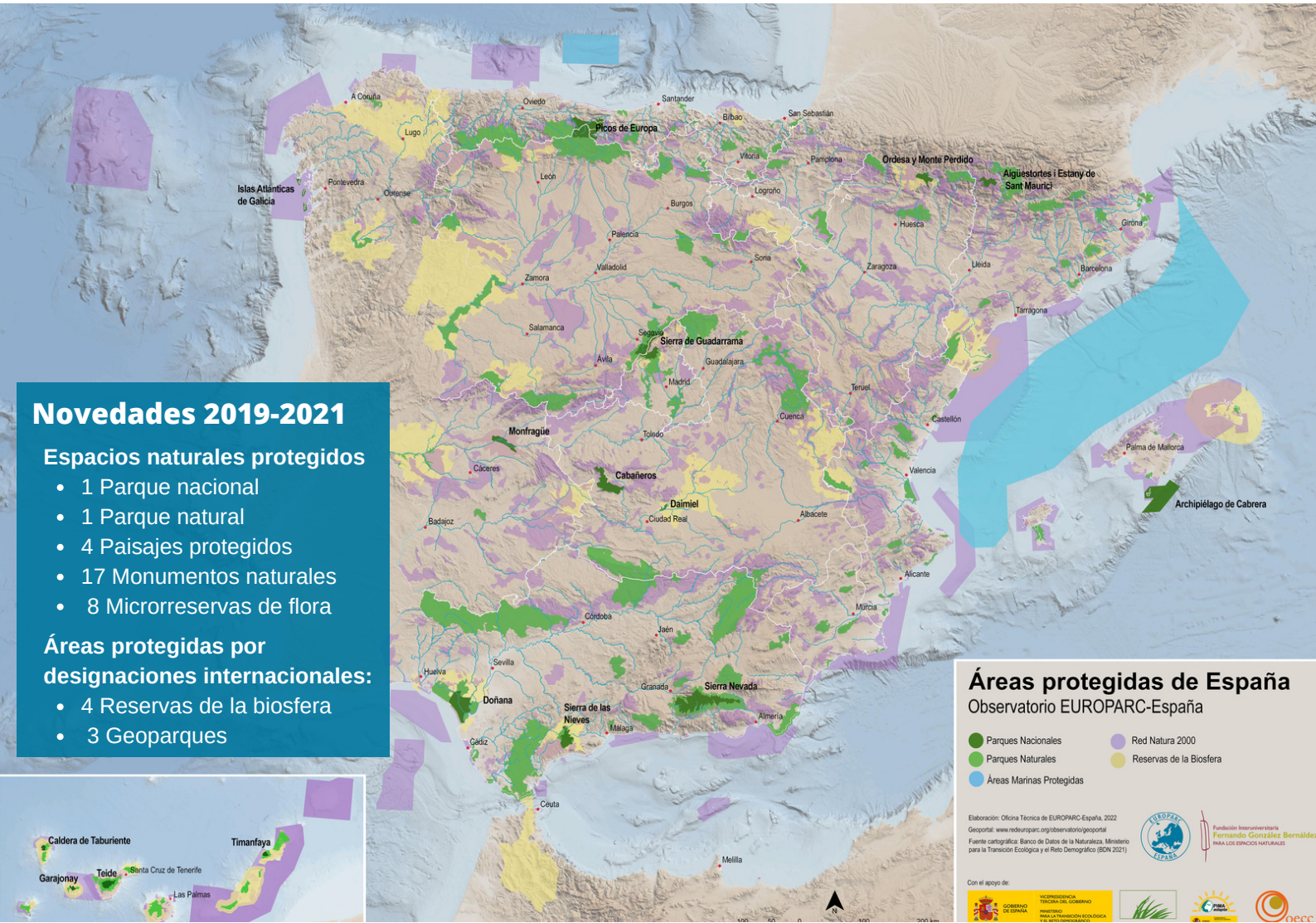

Novedades 2019-2021

Espacios naturales protegidos

- 1 Parque nacional
- 1 Parque natural
- 4 Paisajes protegidos
- 17 Monumentos naturales
- 8 Microrreservas de flora

Áreas protegidas por designaciones internacionales:

- 4 Reservas de la biosfera
- 3 Geoparques

Hacia la gestión eficaz de las áreas protegidas

La gestión eficaz de las áreas protegidas está incluida en la Meta 11 de Aichi, pero evaluarlo es complejo.

La gestión de los espacios naturales protegidos requiere de una serie de capacidades en distintos ámbitos: desde la propia seguridad de un marco legal y organizativo adecuado hasta los recursos adecuados que permitan ejecutar con garantías los compromisos legales para alcanzar los objetivos de conservación, pasando por los instrumentos de planificación y gestión, el apoyo del mejor conocimiento científico para la toma de decisiones y la complicidad social.

Planificación

La planificación es un elemento imprescindible de la gestión eficaz. La planificación de un espacio protegido puede definirse como el proceso de identificación de objetivos, programación de actuaciones y evaluación de resultados. Todo esto se recoge en un plan o instrumento de gestión.

Parques nacionales

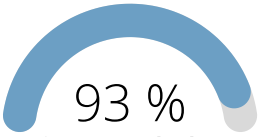

Tienen aprobado un PRUG

Parques naturales

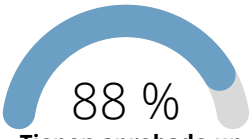

Tienen aprobado un PRUG

Novedades en Planificación y Gestión (2019-2021)

- PRUG del Parque Nacional de Islas Atlánticas de Galicia (2019)
- PRUG Sierra de Guadarrama (2019-2020)
- PRUG Cabañeros (2021)

Recursos económicos

La gestión de los espacios naturales protegidos requiere una dotación económica suficiente para cubrir gastos de personal y de funcionamiento, además de recursos económicos para el desarrollo de actividades que permitan alcanzar sus metas últimas de conservación de la biodiversidad, además de las ligadas al uso y disfrute de la sociedad. Conocer el presupuesto dedicado a la gestión de los espacios naturales protegidos es fundamental para trasladar a la sociedad el esfuerzo dedicado al desarrollo de esta política pública y marcar la dirección de la misma.

Recursos humanos

La información disponible sobre los recursos económicos dedicados a la gestión de los parques nacionales y naturales es muy heterogénea y no siempre se encuentra accesible. Existe además una gran diferencia entre los recursos humanos empleados en los parques nacionales frente a los parque naturales.

Hacia la gestión eficaz en Red Natura 2000

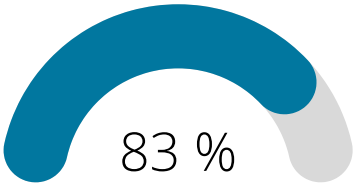

Media del estado español

Hábitats de Interés Comunitario

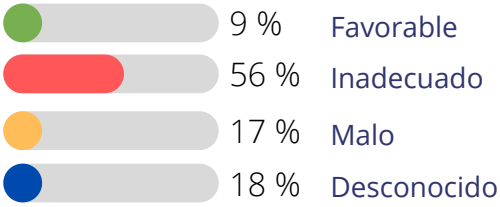

Especies de Interés Comunitario

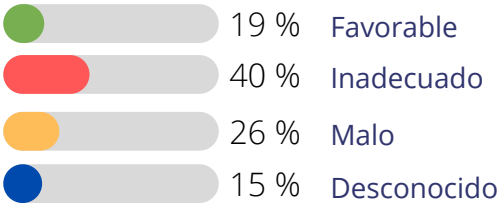

El 83% de la Red Natura 2000 cuenta con un instrumento de planificación aprobado.

El proceso de aprobación de los instrumentos de gestión de ZEC y ZEPA se ha completado en once comunidades autónomas y en Melilla.

El último informe sobre el estado de la naturaleza en Europa (EEA, 2020) recoge el estatus y los cambios en las tendencias del estado de conservación de hábitats y especies de interés comunitario entre los dos últimos sexenios evaluados (2013-2018 y 2007-2012).

En términos generales, se aprecia que el mayor conocimiento del estado de conservación resulta en la preocupante constatación del deterioro de la situación tanto de hábitats como de especies.

Según el último informe de evaluación, las presiones y amenazas que sufren los hábitats de la Red Natura 2000 tienen su origen, principalmente, en determinadas prácticas agrícolas, el urbanismo, la silvicultura y las invasiones biológicas.

El número de medidas de conservación ejecutadas dentro de la Red se corresponde con la importancia de estas presiones y amenazas, a excepción del cambio climático. Este mismo patrón se repite para las especies para las que apenas se realizan medidas de adaptación al cambio climático, a pesar de ser señalado como un problema relevante en las evaluaciones realizadas. A pesar de ser un problema importante, apenas se registran aún acciones de adaptación y mitigación dentro de la Red.

Cambio climático y áreas protegidas

El cambio climático es uno de los componentes del cambio global, un proceso complejo resultado de la interacción de un conjunto de factores que afectan al funcionamiento de los procesos biofísicos a escala global.
Las áreas protegidas son herramientas estratégicas para abordar los efectos indeseados del cambio global.

Los objetivos de conservación de las áreas protegidas, basados en el mantenimiento de los ecosistemas en buen estado, con una alta resiliencia, capaces de suministrar servicios para el bienestar humano, se alinean con las estrategias de adaptación al cambio climático.

Experiencias destacadas

Red de Seguimiento del Cambio Global en parques nacionales. Red de Parques Nacionales. Organismo Autónomo Parques Nacionales.

Ordenación forestal para la adaptación al cambio climático del Monte Matagalls en el Montseny Parque Natural del Montseny, Cataluña.

Recuperación de la jarilla de cumbre en el Parque Nacional del Teide. Parque Nacional del Teide, Islas Canarias

Plan de acción colaborativo para la adaptación al cambio climático: Sierra Espuña. Parque Regional de Sierra Espuña, Región de Murcia

Restauración de sistemas playa-duna como herramienta de conservación en el Parque Natural del Montgrí en un contexto de cambio climático.

Plan alimentario de la Reserva de la Biosfera Mariñas Coruñesas e Terras do Mandeo. RB Mariñas Coruñesas e Terras do Mandeo, Galicia

Monitorización del cambio global en la Reserva Marina de las Islas Columbretes Reserva Marina de las Islas Columbres, Comunidad Valenciana

Plan de acción colaborativo para la adaptación al cambio climático: Garajonay. Parque Nacional de Garajonay, Islas Canarias

Salud y áreas protegidas

Las áreas protegidas, además de ser lugares estratégicos para proteger la biodiversidad y otros valores patrimoniales, contribuyen al bienestar general de las personas. Entre los beneficios más importantes de nuestras áreas protegidas para la salud pueden destacarse (VVAA, 2013):

- Aportan escenarios donde desarrollar actividades deportivas al aire libre, con lo que dan autonomía y libertad para el que las realiza.
- Ofrecen oportunidades para la recuperación de enfermedades, convalecencias y dolencias propias de distintas etapas de la vida.
- Aportan experiencias personales irrepetibles que promueven la mejora de la autoestima.
- Ofrecen espacios para el desarrollo de actividades recreativas y deportivas no competitivas, se promueve la salud social y otros valores sociales.
- Fomentar hábitos de alimentación sana a través del consumo de productos locales
- Espacios que favorecen la creación de hábitos de vida saludable y promoción del ejercicio físico.

Experiencias destacadas

Proyecto Estimula+: explorando los beneficios para la salud del contacto con la naturaleza en la Reserva Natural de Sebes.

La iniciativa ESTIMULA+ facilita la visita a la Reserva Natural de Sebes de grupos de personas mayores de las residencias de la comarca y de personas con discapacidad psíquica.

Hábitos de vida saludable a través de rutas por espacios naturales de Extremadura: Monfragüe.

Se promueve desde el Parque Nacional de Monfragüe tanto el desarrollo de hábitos de vida saludable como el compromiso ambiental apoyados en el ejercicio, la convivencia y el conocimiento del medio

Servicios ecosistémicos para el bienestar de las personas en Sant Pere de Ribes en su vinculación al Parque del Garraf.

Junto con una experiencia de baños de bosque, se ha trabajado en transmitir a los escolares del entorno del Parque del Garraf los valores de los productos agroalimentarios, asumiendo la alimentación como un pilar básico de nuestra salud.

Creación de un itinerario saludable en el Parque Natural del Marjal de Pego-Oliva.

Desde el Parque Natural del Marjal de Pego Oliva se apuesta por un nuevo enfoque a una de las rutas del espacio, transformándola en un itinerario saludable que facilite y fomente la reconexión con la naturaleza

Educación Ambiental y las áreas protegidas

Tras 40 años de educación ambiental en los espacios protegidos en nuestro país, los principales problemas identificados por el grupo de trabajo fueron:

- Falta de comunicación estratégica para aumentar el apoyo social, político y económico hacia las áreas protegidas. La sociedad no es consciente de la importancia que tiene la buena gestión de la conservación de las áreas protegidas para su bienestar.
- Utilización de metodologías excesivamente unidireccionales o poco interactivas.
- Los destinatarios de los programas de educación ambiental en las áreas protegidas siguen siendo prioritariamente visitantes generalistas y escolares.
- Precaria situación de los profesionales de la educación ambiental.
- Utilización de la educación ambiental más como un servicio a los visitantes que como una verdadera herramienta de planificación y gestión del área protegida.
- Los programas educativos en las áreas protegidas se centran casi excesivamente en resaltar los valores patrimoniales, no en la importancia para el bienestar humano.
- Equipamientos inadecuados u obsoletos. Falta de mantenimiento y accesibilidad universal.

Las 10 Acciones principales identificadas por el grupo de trabajo de educación ambiental en espacios protegidos.

1. Articular estrategias de sensibilización y participación dirigidas a los agentes socioeconómicos para conseguir su implicación en la conservación del área protegida.
2. Elaborar programas de información, comunicación, educación ambiental e interpretación del patrimonio.
3. Formar a los educadores en nuevas estrategias metodológicas.
4. Incluir entre los contenidos mínimos de los planes de gestión los programas de comunicación y educación ambiental, con referencia a los objetivos de educación para la gestión, la acción y el desarrollo socioeconómico del área.
5. Elaborar una estrategia conjunta de comunicación del valor de las áreas protegidas y ejecutar a escala de área protegida planes de comunicación que mantengan la visibilidad en los medios de comunicación y favorezcan la comunicación con la ciudadanía.
6. Desarrollar un procedimiento de acreditación de los profesionales que trabajan en educación ambiental en el área protegida.
7. Crear grupos de trabajo mixtos de gestores y educadores para la elaboración de directrices de referencia para los programas educativos.
8. Elaborar un manual de diseño de programas de educación ambiental para la población local de las áreas protegidas y para acciones específicas para tomadores de decisiones.
9. Desarrollar programas de ciencia ciudadana e implementar algunos de los existentes, como como Fenosfera o Natusfera.
10. Especificar en los pliegos de condiciones (o en los procedimientos de organización internos del personal) las responsabilidades y tareas del personal dedicado a la educación ambiental.

Turismo y áreas protegidas

EUROPARC
Turismo Sostenible en Espacios Protegidos

La Carta Europea de Turismo Sostenible en Espacios Naturales Protegidos (CETS) es una iniciativa de la Federación EUROPARC que tiene como objetivo global promover el desarrollo del turismo en clave de sostenibilidad en los espacios naturales protegidos de Europa.

La CETS es un método y un compromiso voluntario para aplicar los principios de turismo sostenible, orientando a los gestores de los espacios naturales protegidos y a las empresas para definir sus estrategias de forma participada.

¿Cómo se está implementando?

29 FASE I. Espacios protegidos

408 FASE II. Empresas adheridas

6 FASE III. Agencias adheridas

Con el apoyo de:

GOBIERNO DE ESPAÑA
VICEPRESIDENCIA TERCERA DEL GOBIERNO
MINISTERIO PARA LA TRANSICIÓN ECOLÓGICA Y EL RETO DEMOGRÁFICO

Fundación Biodiversidad

PIMA adapta

oecc
Oficina Española de Cambio Climático