

excursiones programadas



**GENERALITAT
VALENCIANA**

CONSELLERIA DE MEDI AMBIENT,
AIGUA, URBANISME I HABITATGE

parcs naturals
de la comunitat
valenciana



**PROGRAMA
de TRABAJO**
para las
Áreas Protegidas
2009-2013



NOTAS GENERALES

Las visitas son el sábado **5 de junio** y empezarán todas a las **09.00**.

Al finalizar las visitas los participantes asistirán al "**VIII Encuentro de los Pueblos del Parque Natural de la Sierra de Espadán**", que se celebra en Vall de Almonacid. Allí coincidirán todos para comer en el encuentro de pueblos.

El día Mundial del Medio Ambiente es el 5 de junio.

Descarga del Track de las excursiones en la Web de ESPARC2010 para recorrer con el GPS.



EXCURSIÓN 1

VIII ENCUENTRO PUEBLOS DEL PARQUE NATURAL DE LA SIERRA DE ESPADÁN (Vall de Almonacid)

HORARIO INICIO: 09.00

DURACIÓN PREVISTA: Hasta la comida (14:00 h).

SALIDA Y REGRESO: Vall de Almonacid.

GRADO DE DIFICULTAD: Baja.

CALZADO: Se recomienda calzado cómodo.

OBJETIVOS: Conocer el Proyecto Cultural Espadán. Conocer los recursos naturales y culturales del Parque Natural de Espadán.

DESCRIPCIÓN DE LA ACTIVIDAD: Desde el año 2001 se llevan a cabo una serie de "encuentros" anuales que pretenden dinamizar, desarrollar y crear identidad territorial. En estos eventos se pretende dar a conocer el parque natural, poner en valor sus recursos naturales y culturales y potenciar actividades tradicionales casi desaparecidas. Cada año se realiza en una población de la sierra, durante ese día hay una muestra de productos y artesanía, además de exposiciones, conferencias y diversos actos culturales.



EXCURSIÓN 2

CASTILLO DE ALMONECIR (Vall de Almonacid)

HORARIO INICIO: 09.00

DURACIÓN PREVISTA: 2 horas.

SALIDA Y REGRESO: Vall de Almonacid.

DISTANCIA: 5 kilómetros.


GRADO DE DIFICULTAD: Baja-media. Hay un pequeño tramo con un desnivel importante, de 140 m. desde la población de Vall de Almonacid hasta el lugar donde se ubica el castillo.

CALZADO: Se recomienda calzado ligero.


OBJETIVOS: Conocer las ruinas del castillo más extenso del Parque Natural, el castillo de Almonecir, los trabajos de restauración y adecuación realizados y el principal cultivo del parque natural, el olivo.

DESCRIPCIÓN DE LA ACTIVIDAD: Ruta guiada y señalizada que se inicia y finaliza en la población de Vall de Almonacid. Durante el recorrido se atraviesan terrenos de cultivo de regadío y un extenso olivar, se visitan las ruinas del castillo de Almonecir, recientemente restaurado, uno de los más importantes de la Sierra de Espadán. Existe la posibilidad de visitar algunas dependencias del castillo (Torre del Homenaje, Aljibe). La ruta es uno de los itinerarios señalizados por la Oficina Técnica del Parque Natural.

Perfil



3



EXCURSIÓN 3*

BARRANCO AGUA NEGRA (Algimia de Almonacid)
Nevera - Barranco Agua Negra - Fuente Calzada

HORARIO INICIO: 09.00

DURACIÓN PREVISTA: 3 horas.

SALIDA Y REGRESO: Algimia de Almonacid y Vall de Almonacid.

DISTANCIA: 6 kilómetros.

GRADO DE DIFICULTAD: Baja-media.

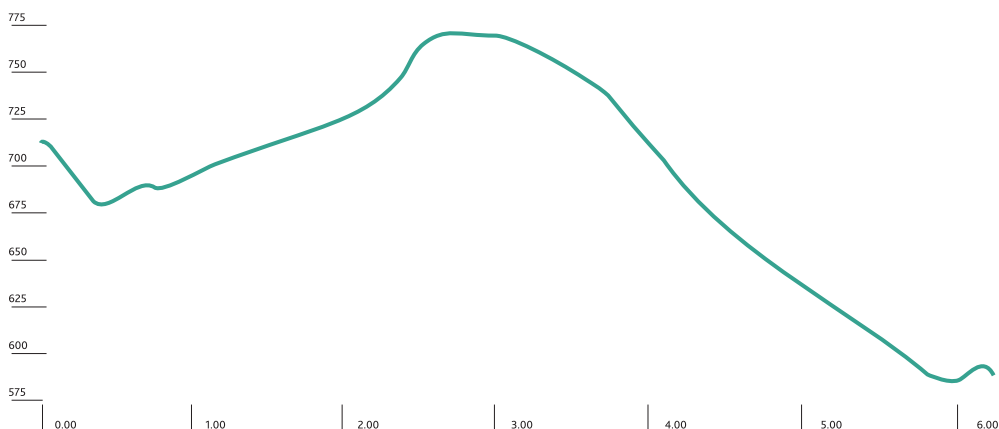
CALZADO: Se recomiendan botas de montaña.

OBJETIVOS: Conocer el alcornocal y el patrimonio etnológico. Se visita un antiguo depósito de nieve, nevera o cava.

DESCRIPCIÓN DE LA ACTIVIDAD: Ruta guiada. Traslado en autobús hasta la Nevera de Algimia, situada en la carretera que une las poblaciones de Algimia de Almonacid y Alcuñia de Veo, donde se inicia la ruta que finaliza en la Fuente de la Calzada (Algimia de Almonacid), desde aquí traslado en autobús a Vall de Almonacid. La ruta discurre por el barranco de Agua Negra, situado en la ladera del Pico Espadán. En el primer tramo hasta la Fuente de La Parra el itinerario se realiza a través de un camino o pista forestal en la que se observan alcornoques, pinares y cultivos de secano (almendros). Desde la Fuente de La Parra el itinerario se realiza a través de una senda que recorre el barranco, donde observamos un extenso bosque de alcornoques y encinas.

NOTA: Existe posibilidad de observar trabajos de la saca del corcho en la Fuente de La Parra.

Perfil



(*) La Salida 3 contiene una variante. Subida al pico Espadán desde la mitad del recorrido. Esta variante supone unos 3 kms. y una hora de tiempo en dificultad media, adicional a la ruta anterior.



EXCURSIÓN 4

RUTA ALMEDÍJAR (Vall de Almonacid)

HORARIO INICIO: 09.00

DURACIÓN PREVISTA: 3,5 horas.

SALIDA Y REGRESO: Almedíjar y Vall de Almonacid.

DISTANCIA: 8 kilómetros.

GRADO DE DIFICULTAD: Medio.

CALZADO: Se recomienda calzado cómodo.

OBJETIVOS: Conocer el alcornocal, Almedíjar y Vall de Almonacid.

DESCRIPCIÓN DE LA ACTIVIDAD: Traslado en autobús hasta Almedíjar. Ruta guiada que comunica a través de senderos y caminos las poblaciones de Almedíjar y Vall de Almonacid. Se atraviesa un extenso alcornocal. Desde la población de Almedíjar (411 m) se asciende por el Barranco de Foquía hasta el collado de Almedíjar (720 m) para luego descender por el barranco de la Rodana hasta Vall de Almonacid. La ruta discurre por un antiguo sendero de pequeño recorrido (PR-CV 63.5).

NOTA: Existe posibilidad de observar trabajos de la saca del corcho en algún punto de la ruta.

Perfil

