

Anuario EUROPARC-España del estado de los espacios naturales protegidos 2002

Anuario 2002

Anuario EUROPARC-España del estado de los espacios naturales protegidos

Sección del Estado español de la Federación de Parques Naturales
y Nacionales de Europa (EUROPARC-España)



Fundación **BBVA**

EUOPARC-España. 2003. Anuario EUOPARC-España del estado de los espacios naturales protegidos 2002. Ed. Fundación Fernando González Bernáldez. Madrid 96 páginas.

Editado por

Fundación Fernando González Bernáldez

Elaborado por

Marta Múgica, Javier Gómez-Limón, José Vicente de Lucio y Javier Puertas

Oficina Técnica de EUOPARC-España

ICEI. Finca Mas Ferré. Edif. A. Campus de Somosaguas.
28223 Madrid.
Tel.: 91 394 25 22/25 51
Fax: 91 394 24 87
Correo electrónico: oficina@euoparc-es.org
Página web: <http://www.euoparc-es.org>

Diseño y producción editorial

gráfica futura

Impresión

Artes Gráficas Palermo, S.L.

ISBN: 84-931587-8-X
Depósito legal: M-3.558-2003
Primera edición: 1.500 ejemplares

Esta publicación ha sido patrocinada por la Fundación BBVA

Índice

- 7** 1. Introducción
- 11** 2. Metodología
- 15** 3. Los espacios naturales protegidos en cifras
 - 3.1. Consideraciones sobre las figuras de protección
 - 3.1.2. Tamaño de los parques
 - 3.1.3. Propiedad del suelo en los parques
 - 3.2. Evolución histórica de la declaración de espacios protegidos
- 27** 4. Espacios naturales protegidos por comunidad autónoma
- 31** 5. Estado de la planificación
 - 5.1. Planes de ordenación de los recursos naturales
 - 5.2. Planes de gestión
- 39** 6. Espacios naturales protegidos y lugares Red Natura 2000
- 43** Resumen

Índice de anexos

- 45** Anexo I
Espacios naturales protegidos en el Estado español
- 76** Anexo II
Espacios naturales protegidos en el Estado español declarados en el 2002
- 78** Anexo III
Espacios naturales protegidos en el Estado español por comunidad autónoma y tipo de figura de protección
- 83** Anexo IV
Espacios naturales protegidos en el Estado español con Plan de ordenación de los recursos naturales aprobado
- 89** Anexo V
Espacios naturales protegidos en el Estado español con Plan de gestión aprobado

1 Introducción

Uno de los objetivos estratégicos de EUROPARC-España es actuar como observatorio del desarrollo de los espacios naturales protegidos. Con la publicación de este anuario se quiere dar cumplimiento a esta misión constatando los avances realizados en la conservación de la naturaleza mediante la declaración legal, la planificación y la gestión de los espacios naturales protegidos.

En 1994 se publicó por primera vez el inventario de espacios naturales protegidos del Estado español contando con la contribución de todas las administraciones públicas competentes en esta materia. En 2000 se publicaba el libro *De la declaración a la gestión activa. Los espacios naturales protegidos del Estado español en el umbral del siglo XXI*, donde se hacía un análisis de diferentes aspectos del desarrollo de los espacios naturales protegidos.

Actualmente el observatorio de los espacios naturales protegidos se conforma como un instrumento del *Plan de Acción para los espacios naturales protegidos del Estado español*, adoptado en 2002 por EUROPARC-España como visión compartida y documento de referencia sobre el papel de estos espacios en la sociedad del siglo XXI. En los trabajos preparatorios del Plan de Acción desarrollados entre 1999 y 2001 se aporta un diagnóstico actualizado de la situación y se identifican las recomendaciones y acciones prioritarias a emprender en los próximos años.

El dinamismo al que asistimos en la declaración de nuevos espacios y en el desarrollo hacia la gestión activa de los ya existentes requiere contar con información actualizada periódicamente. Este anuario aporta información pormenorizada actualizada a 31 de diciembre de 2001.

El Convenio de Diversidad Biológica, del cual España es signatario, entiende por área protegida un *área definida geográficamente que haya sido designada o regulada y administrada a fin de alcanzar objetivos específicos de conservación*. Los países firmantes o partes contratantes, se comprometen en el Artículo 8 a establecer un sistema de áreas protegidas o áreas

donde haya que tomar medidas especiales para conservar la diversidad biológica y a elaborar directrices para la selección, el establecimiento y la ordenación de áreas protegidas. Tiene importancia recordar aquí la definición adoptada por la UICN y que proporciona mayor precisión sobre los objetivos y los medios de los espacios protegidos: *Una zona de tierra y/o mar especialmente dedicada a la protección y mantenimiento de la diversidad biológica y de los recursos naturales y culturales asociados y gestionada legalmente o por otros medios eficaces.*

En el Estado español, y según la Ley 4/89, podrán declararse como espacios naturales protegidos *aquellos espacios del territorio nacional, incluidas las aguas continentales y los espacios marítimos sujetos a la jurisdicción nacional, incluidas la zona económica exclusiva y la plataforma continental, que contengan elementos y sistemas naturales de especial interés o valores naturales sobresalientes.*

Haciendo uso de sus competencias en la materia, la mayoría de las comunidades autónomas también han formalizado qué es un espacio natural protegido, y las características que debe reunir un lugar para que sea considerado como tal.

Diversas leyes sectoriales de montes, caza, pesca, etcétera, proporcionan un estatuto protector a algunos territorios; sin embargo, su posible consideración como espacio natural protegido debe someterse al criterio de que su fin fundamental sea el mantenimiento de la diversidad biológica y de los recursos naturales y culturales asociados.

A efectos de este anuario, se considera espacio natural protegido aquel territorio declarado legalmente con la finalidad preferente de la conservación de la naturaleza. Será requisito ser considerado como tal por la administración pública correspondiente, competente en la materia. Por este motivo no están incluidas figuras como los montes de utilidad pública, las reservas de caza o los humedales, al no estar consideradas como figuras legales de protección de la naturaleza. Debido a la incertidumbre legal que existe en la actualidad tampoco se han incorporado como espacios naturales protegidos las ZEPA y LIC que formarán parte de la Red Natura 2000. No obstante se dedica un caso de estudio a Canarias al haberse aprobado ya la lista de lugares de importancia comunitaria de la región macaronésica. En los próximos años asistiremos con toda seguridad a la adaptación

de la legislación vigente. De hecho, algunas comunidades autónomas han previsto ya la incorporación de los espacios Natura 2000 en sus respectivas leyes. En este momento se plantea como principal reto de futuro la formulación de instrumentos y mecanismos de coordinación con las actuales redes de espacios protegidos.

2 Metodología

La información que aparece en este anuario procede del análisis de las bases de datos que EUROPARC-España mantiene desde 1993 gracias a la colaboración de sus miembros. Cada registro de la base se corresponde con un espacio natural protegido legalmente declarado.

Durante el primer semestre de 2002 se han actualizado algunos de los datos básicos de todos los espacios protegidos declarados a fecha de diciembre de 2001: superficie total, superficie pública y privada, fecha de la primera declaración, fecha de la protección vigente, otras designaciones, año de aprobación de sus instrumentos de planificación y de gestión (tabla 1).

Tabla 1. Variables utilizadas para la realización del anuario

Variable	Tipo de información analizada
Superficie	Superficie del espacio natural protegido medida en hectáreas. Para los análisis se ha empleado exclusivamente la superficie terrestre. No se ha considerado la superficie de las zonas periféricas ni de las áreas de influencia socioeconómica.
Primera declaración	Fecha de la norma por la que se lleva a cabo la primera declaración legal del espacio protegido.
Protección vigente	Fecha de la última norma por la que se lleva a cabo alguna modificación significativa en el espacio natural protegido, como un cambio en el tipo de figura de protección o en su superficie.
Instrumentos de planificación	Planes de Ordenación de los Recursos Naturales (PORN) u otros instrumentos de similares características.
Instrumentos de gestión	Planes de gestión (PRUG y otros) aplicados a las diferentes categorías de espacios protegidos.
Otras designaciones	Otras designaciones o reconocimientos nacionales o internacionales que recaen sobre el espacio protegido (Reserva de la Biosfera, Patrimonio de la Humanidad, ZEPA, Ramsar, LIC).

Para la actualización de la información se han consultado los boletines oficiales autonómicos y páginas oficiales en internet de Consejerías u otros Departamentos de la administración con competencias en espacios protegidos, así como otras fuentes de información complementarias, cotejando y completando los datos recogidos con información directa procedente de los técnicos y responsables de estos espacios protegidos.

Se ha hecho un especial esfuerzo en identificar la superficie legalmente protegida. Al menos en siete comunidades autónomas encontramos espacios naturales protegidos que se superponen con otros de mayores dimensiones. Así, un parque natural puede contener en su interior uno o más monumentos naturales, o parajes naturales, que a su vez pueden incluir una o más reservas. La superficie total solapada asciende a 256.996 hectáreas. Para los cálculos totales de superficie se ha considerado sólo la superficie del espacio de mayor tamaño evitando así duplicar los datos (tabla 2).

Tabla 2. Superficie por figuras, superficie solapada y superficie protegida real por comunidades autónomas, en hectáreas.

Comunidad Autónoma	Superficie por figuras (Has.)	Superficie solapada (Has.)	Superficie protegida real (Has.)
Andalucía	1.594.398,5	2.693	1.591.705,5
Baleares	24.457,2	265	24.192,2
Canarias	319.503,0	12.920	306.583,0
Castilla y León	456.236,8	25.000	431.236,8
Cataluña	858.379,5	213.042	645.337,6
Navarra	74.701,1	2.505	72.196,1
País Vasco	80.633,7	571	80.062,7

3 Los espacios naturales protegidos en cifras

El número de espacios naturales protegidos del Estado español asciende a 832. La superficie total protegida alcanza casi 4 millones de hectáreas, el 7,8% del territorio nacional (tabla 3 y Anexo I), cifra que todavía no alcanza el 10% recomendado por la UICN.

De forma complementaria se recogen en el Anexo II un listado con los 43 espacios naturales protegidos declarados de enero a noviembre de 2002.

En términos generales, y atendiendo a las cuatro categorías contempladas en la ley 4/89, la figura de parque es la más representada con 134 espacios (122 parques naturales y 12 parques nacionales) y el 80,49 % de la superficie protegida. La figura de reserva con 202 espacios declarados, y la de monumento natural con 212 espacios, son las más empleadas, aunque su aportación en términos de superficie es reducida, en torno a las 176.000 hectáreas (tabla 3).

Tabla 3. Espacios naturales protegidos en el Estado español por figura, superficie, número y porcentaje respecto a superficie total protegida.

Figura	Tipo	Hectáreas	Número	Porcentaje total superficie protegida
Parques	Parque Nacional	306.332,30	12	7,7
	Parque Natural ¹	2.879.741,87	122	72,7
Reservas	Reservas Naturales ²	100.932,79	202	2,5
Monumentos Naturales	Monumento Natural, Monumento Natural de Interés Nacional, Enclave Natural, Árbol Singular	75.064	212	1,9
Paisaje Protegido	Paisaje Protegido	51.449,90	35	1,3
Otros	PEIN	645.308,50	144	11,2
	Paraje Natural, Paraje Pintoresco, Paraje Natural de Interés Nacional	80.446	39	2,1
	Sitio de Interés Científico, Sitio Natural de Interés Nacional	2.546	25	0,06
	Área Natural Recreativa, Biotopo Protegido, Corredor Ecológico y de Biodiversidad, Espacio Natural en Régimen de Protección General, Espacio Natural Protegido, Microrreserva, Parque Periurbano, Refugio de Fauna, Régimen de Protección Preventiva	73.148	41	1,8
Total	Superficie protegida por figuras	4.214.969,36	832	
	Superficie protegida solapada	256.996		
	Superficie protegida total	3.957.973,36		

1. Se incluye bajo este epígrafe de Parque Natural también las figuras de Parque Regional, Rural y la Reserva de la Biosfera de Urdaibai.

2. Bajo la figura de Reserva Natural se incluye: Reserva Natural Especial, Reserva Natural Dirigida, Reserva Natural de Fauna Salvaje, Reserva Natural Parcial, Reserva Natural Concertada, Reserva Integral, Reserva Natural Integral, Reserva Biológica Nacional.

3.1. Consideraciones sobre las figuras de protección

La Ley estatal recoge cuatro categorías diferentes (parques, reservas naturales, monumentos naturales y paisajes protegidos). Las leyes autonómicas vigentes recogen hasta 37 figuras de protección distintas para sus espacios naturales, aunque no todas se han aplicado (sólo tres comunidades autónomas han declarado espacios haciendo uso de todas las categorías posibles).

El sistema internacional de categorías de manejo adoptado por la UICN reconoce seis tipos atendiendo a sus objetivos prioritarios de gestión o manejo. Su utilización como sistema de referencia para las figuras nacionales está recomendado al facilitar el intercambio de información y experiencias y la homologación paulatina de los modelos de gestión (Cuadro 1).

El *Plan de Acción para los espacios naturales protegidos del Estado español* identifica como acción prioritaria el desarrollo de las correspondencias entre las figuras legales y las categorías de la UICN.

Cuadro 1. Categorías de conservación propuestas por la UICN.

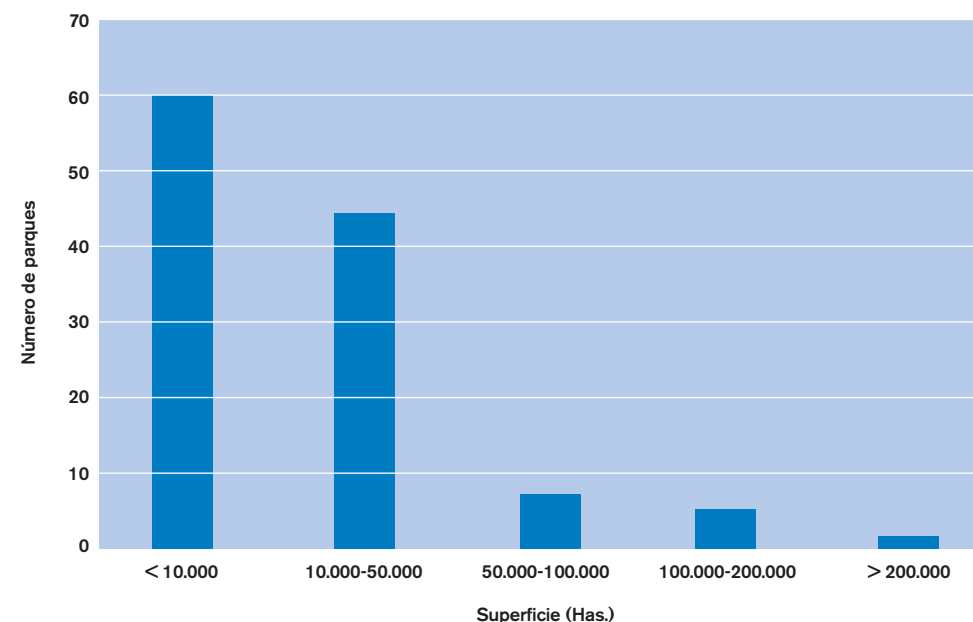
Categoría UICN	Principales objetivos de gestión	Principales directrices de selección
I. Reserva Natural Estricta/Área Natural Silvestre	<ul style="list-style-type: none"> • Preservar los ecosistemas en el estado más natural posible. • Disponer de ejemplos de medio ambiente natural para investigación, seguimiento, educación. • Reducir al mínimo las perturbaciones. • Limitar el acceso del público. 	<ul style="list-style-type: none"> • El área debe ser suficientemente amplia para garantizar la integridad de los ecosistemas. • Debe estar considerablemente exenta de intervención humana directa y ser capaz de permanecer en estas condiciones. • La conservación de la biodiversidad del área será a través de la protección y no debe exigir intensas actividades de manejo o manipulación del hábitat.
II. Parque Nacional	<ul style="list-style-type: none"> • Proteger áreas naturales y escénicas de importancia nacional e internacional. • Perpetuar en el estado más natural posible ejemplos representativos de especies, comunidades y paisajes. • Manejar el uso con fines culturales y educativos. 	<ul style="list-style-type: none"> • Debe contener ejemplos representativos de importantes regiones. • Debe ser suficientemente grande como para contener uno o más ecosistemas completos que no hayan sido materialmente alterados por la explotación o la ocupación humana.
III. Monumento Natural	<ul style="list-style-type: none"> • Proteger las características naturales destacadas específicas del área. • Brindar oportunidades para la investigación, la educación, la interpretación y la sensibilización. 	<ul style="list-style-type: none"> • Debe contener uno o más rasgos de notable importancia natural o cultural. • Debe ser suficientemente amplia como para proteger la integridad de sus características naturales y zonas inmediatamente circundantes.
IV. Área de Manejo de Hábitats/ Especies	<ul style="list-style-type: none"> • Mantener el hábitat en las condiciones necesarias para proteger especies, comunidades o características físicas cuando ello exija cierto tipo de manipulación para un manejo óptimo. • Facilitar la investigación y el seguimiento como principales actividades asociadas al manejo sostenible. • Establecer áreas limitadas con fines educativos. 	<ul style="list-style-type: none"> • Debe desempeñar una función importante en la supervivencia de especies. • La conservación dependerá de la intervención activa. • El tamaño dependerá de las necesidades del hábitat de las especies que se han de proteger, y puede variar de relativamente pequeño a muy extenso.
V. Paisaje Terrestre o Marino Protegido	<ul style="list-style-type: none"> • Preservar la interacción armoniosa entre la naturaleza y la cultura. • Promover estilos de vida y actividades económicas compatibles con la preservación de la trama social y cultural. • Conservar la diversidad biológica y paisajística. • Ofrecer oportunidades de recreo y turismo compatibles. • Promover actividades científicas y educativas. 	<ul style="list-style-type: none"> • Debe poseer paisajes de gran calidad escénica, manifestaciones de prácticas de uso del territorio y organizaciones sociales únicas o tradicionales.
VI. Área Protegida con Recursos Manejados	<ul style="list-style-type: none"> • Proteger y mantener la diversidad biológica. • Promover prácticas de manejo racionales con fines de producción sostenible. • Contribuir al desarrollo regional y nacional. 	<ul style="list-style-type: none"> • Al menos dos tercios partes de la superficie deben estar en condiciones naturales. • Debe ser suficientemente amplia como para poder tolerar la utilización sostenible de sus recursos a largo plazo.

3.1.2. Tamaño de los parques

El tamaño de los espacios protegidos, junto con otras características que aquí no podemos analizar como la forma o el grado de fragmentación, condiciona su gestión y el éxito de las medidas de conservación. A menor tamaño más vulnerable es el espacio a los efectos externos. A mayor tamaño se incrementan las posibilidades de supervivencia y salud de especies y ecosistemas, pero también puede aumentar la complejidad en la gestión.

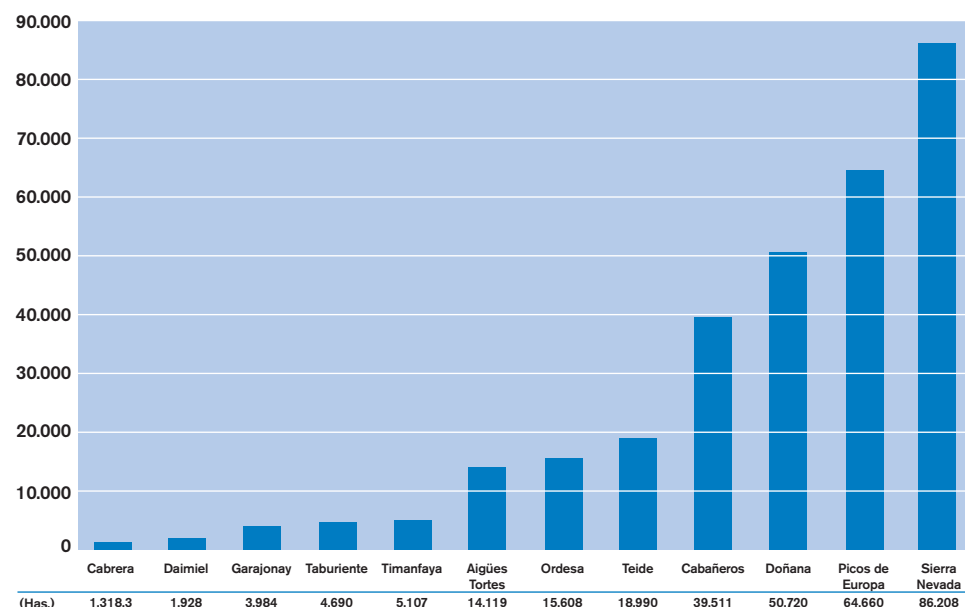
Un total de 62 parques naturales (51%) tienen un tamaño inferior a las 10.000 hectáreas, 46 (38%) tienen un tamaño entre las 10.000 y las 50.000 hectáreas. Con tamaños superiores a las 50.000 hectáreas se hallan 8 (11,5%), de los cuales 6 (4,9%) superan las 100.000 hectáreas (figura 1).

Figura 1. Distribución por tamaños de los parques naturales españoles.



La mayoría de los parques nacionales tiene un tamaño inferior a las 50.000 hectáreas, siendo tres los que superan esta superficie (figura 2).

Figura 2. Distribución de tamaños de los parques nacionales.



3.1.3. Propiedad del suelo en los parques

La complejidad en la gestión de los espacios protegidos está relacionada en gran medida con la titularidad de la propiedad.

Veamos cuál es la situación actual en los espacios naturales protegidos del Estado español. Para el análisis se han tomado las figuras de parque nacional y de parque natural por separado.

La mayoría de los parques nacionales están declarados sobre terrenos de propiedad pública (9 de los 12 declarados hasta diciembre de 2001). Esto significa que el 75% de la superficie de los parques nacionales es pública (en concreto 231.830 hectáreas de un total de 306.332), aunque la importancia de la propiedad privada en alguno de estos parques no es despreciable. Si examinamos desde otro punto de vista la información, observamos que los parques nacionales con terrenos de titularidad mayoritariamente pública, esto es, con menos del 25% del total de su superficie de propiedad

privada, suman un 58% de la superficie total protegida en el conjunto de los 12 parques (tabla 4).

Tabla 4. Distribución de la superficie privada en los parques nacionales españoles.

% superficie privada respecto al total de la superficie del parque	Nº parques nacionales	Suma de superficie (Has.)	% superficie
< 25	9	176.434	57,59
25-50	1	86.208	28,14
50-75	1	39.000	12,73
> 75	1	4.690	1,53
Total	12	306.332	99,99

En el caso de los parques naturales la situación es más compleja y diversa. Al menos el 50% de la superficie de los parques naturales está sobre terrenos de propiedad pública (en concreto 516.383 hectáreas de las 1.006.244 para las que se tiene información).

Si analizamos los datos en función de la situación de cada parque, observamos que 24 parques naturales (un 45%) tienen menos del 25% de su superficie sobre propiedad privada. Este grupo de parques suma casi el 30% de la superficie total protegida bajo esta figura (tabla 5). En el otro extremo, el 30% de los parques naturales se asientan sobre terrenos mayoritariamente privados (más del 75% de su superficie es propiedad privada), grupo que representa casi el 23% de la superficie total (tabla 5). El resto, un 23%, están en una situación intermedia. Se trata de 12 parques naturales, cuya superficie conjunta representa el 48% del total protegido bajo esta figura, y en los que las propiedades públicas y privadas se distribuyen de forma más paritaria.

Estos resultados hay que tomarlos como una tendencia a confirmar, ya que la información procede de 53 parques naturales, lo que representa el 43% del número total de espacios bajo esta figura y el 35% de su superficie total. A medida que se vayan teniendo datos más completos podrá obtenerse una información más ajustada de la realidad.

Tabla 5. Distribución de la superficie privada en los parques naturales españoles (a partir de la información disponible para 53 parques).

% superficie privada respecto al total de la superficie del parque	Nº parques naturales	Suma de superficie (Has.)	% superficie
<25	24	297.523	29,57
25-50	6	281.855	28,01
50-75	6	198.210	19,70
> 75	17	228.656	22,72
Total	53	1.006.244	100

A la luz de los datos puede apreciarse la importancia que tiene la superficie de propiedad privada, más acentuada en los parques naturales. Esta situación pone de manifiesto la necesidad de establecer fórmulas de cooperación, coordinación y participación entre distintas entidades, públicas y privadas.

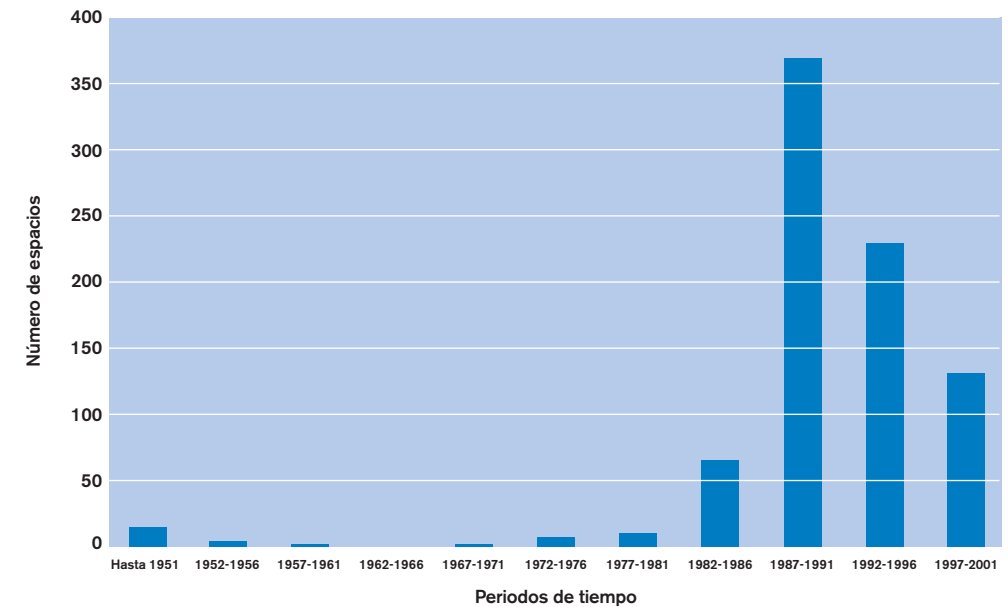
3.2. Evolución histórica de la declaración de espacios protegidos

Los últimos años de la década de 1980 y los comienzos de los 90 están marcados por el ritmo exponencial en la declaración de espacios protegidos. El traspaso de las competencias a las comunidades autónomas, la aprobación de la Ley estatal básica 4/89, anteriormente la aprobación de la Ley 12/1985 de espacios naturales de Cataluña, o la aprobación de la Ley 2/89 de espacios naturales protegidos de Andalucía, explican esta situación. A lo largo de la década de 1990 se aprueban la mayoría de las leyes autonómicas en esta materia, circunstancia que se traduce en una tendencia creciente en la declaración de espacios protegidos. En el periodo de 1987 a 1996 se declaran cerca de 600 espacios que suman una superficie de 2,7 millones de hectáreas (tabla 6 y figura 3).

Tabla 6. Evolución en el número de espacios naturales protegidos y superficie.

Periodos de tiempo	nº espacios	Superficie (Has)
hasta 1951	15	168.457
1952-1956	4	41.406
1957-1961	1	1.171
1962-1966	0	0
1967-1971	1	50.720
1972-1976	7	17.098
1977-1981	10	145.259
1982-1986	65	446.863
1987-1991	369	1.732.219
1992-1996	229	1.034.063
1997-2001	131	576.352

Figura 3. Evolución histórica de la declaración de espacios naturales protegidos.



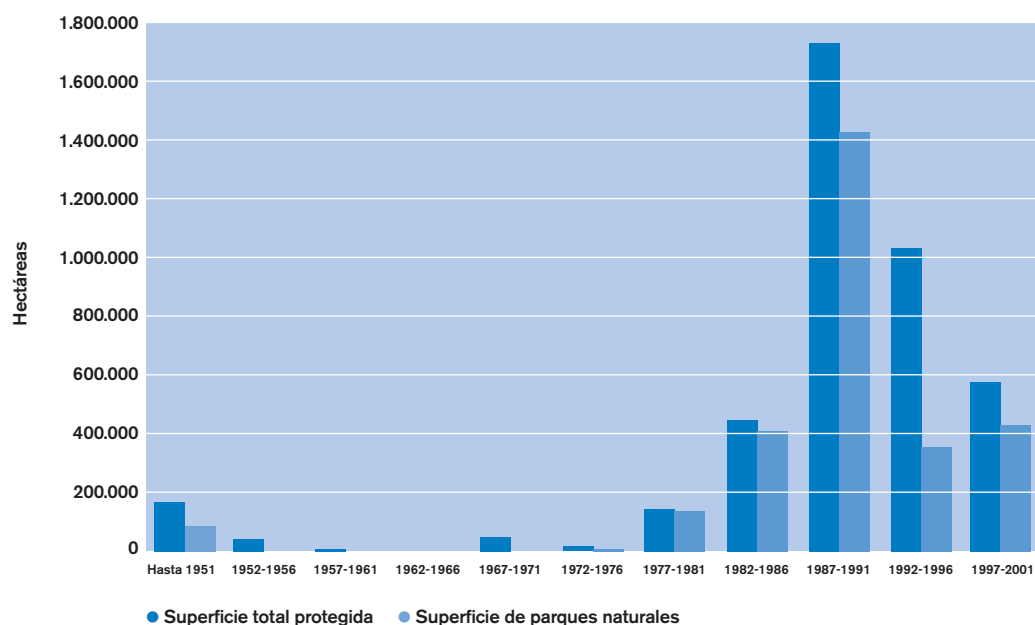
La figura de parque natural (incluyendo también los parques regionales y rurales) es la que más contribuye al conjunto en términos de superficie (figura 4). El periodo de 1987 a 1991 destaca por la declaración de 1,7 millones de hectáreas, a las que contribuyen mayoritariamente los 57 parques naturales declarados con cerca de 1,5 millones de hectáreas. En los si-

güentes 10 años se declaran otros 34 parques que añaden cerca de otras 800.000 hectáreas protegidas. Se mantiene una superficie media en torno a 20.000 hectáreas por parque (tabla 7).

Tabla 7. Evolución en el número de parques naturales, superficie total por periodos y superficie por parque por periodos quinquenales.

Periodos de tiempo	n° parques	Superficie (Has.)	Has./parque
hasta 1951	6	86.981	14.497
1952-1956	0	0	0
1957-1961	0	0	0
1962-1966	0	0	0
1967-1971	0	0	0
1972-1976	1	9.410	9.410
1977-1981	8	140.104	17.513
1982-1986	16	412.904	25.807
1987-1991	57	1.440.720	25.276
1992-1996	20	356.990	17.850
1997-2001	14	430.766	30.769

Figura 4. Evolución en la superficie total protegida y la superficie de parques naturales.



La figura de reserva comienza a utilizarse a partir de 1982. De 1987 a 1991 se declaran más del 50% del total de las reservas naturales. La superficie media por reserva oscila entre cerca de 300 hectáreas y menos de 900 hectáreas (tabla 8).

Tabla 8. Evolución en el número de reservas declaradas, superficie total declarada por periodos y superficie por reserva por periodos quinquenales.

Periodos de tiempo	n° reservas	Reservas (superficie en Has.)	Has./reserva
1982-1986	43	12.415	289
1987-1991	116	55.058	475
1992-1996	24	12.760	532
1997-2001	17	14.973	881

La figura de monumento natural se utilizó en 1920 y 1930 puntualmente, más tarde en 1954 y 1974. El periodo en que más se ha utilizado ha sido de 1987 a 1991. Particularmente en 1987 se declaran 47 monumentos y en 1991 otros 31. Recientemente, en el año 2001, se han declarado 35 nuevos monumentos, la mayoría en Andalucía. Más del 30% de los monumentos tienen superficies inferiores a 10 hectáreas, correspondientes muchos de ellos a árboles o pequeñas formaciones geomorfológicas. La mayoría de los monumentos tienen entre 50 y 1500 hectáreas, y sólo excepcionalmente se han declarado monumentos de más de 15.000 hectáreas.

La figura de paisaje protegido sólo se ha utilizado en tres comunidades autónomas, Murcia, Canarias y Asturias. Se utilizó por primera vez en 1987, año en el que se declararon 27 espacios. Posteriormente sólo se ha utilizado esta figura puntualmente: en 1992 se declararon 5 espacios, y en 1995 otros 3.

La superficie protegida bajo estas tres figuras de protección (reserva, monumento y paisaje) dista mucho de tener la relevancia de la figura de parque.

4 Los espacios naturales protegidos por comunidad autónoma

En el Estado español las comunidades autónomas tienen las competencias para la declaración, la planificación y la gestión de espacios naturales protegidos. Algunas administraciones locales, como es el caso de la Diputación de Barcelona, las Diputaciones Forales en el País Vasco, Consells Insulars en Baleares y Cabildos Insulares en Canarias, tienen las competencias para la gestión.

El caso de los parques nacionales representa una particularidad en el contexto europeo con un modelo de cogestión entre administraciones públicas. Como se recoge en el artículo 22 de la Ley 41/1997 que modifica la Ley 4/1989, *los parques nacionales serán gestionados conjuntamente por la Administración General del Estado y la Comunidad Autónoma o Comunidades en cuyo territorio se encuentren situados. Los Parques Nacionales serán financiados con cargo a los Presupuestos Generales del Estado y, previo acuerdo con las Comunidades Autónomas afectadas, con las aportaciones de los recursos presupuestarios que éstas realicen.*

La mayor parte de las comunidades han desarrollado leyes propias adecuadas a sus características y circunstancias especiales, creando diferentes categorías de protección. En el Anexo III queda recogido el número y superficie protegida por cada una de estas categorías. En la tabla 9 se muestran las diferentes leyes de espacios protegidos promulgadas por las comunidades autónomas, a las que habría que añadir el caso de La Rioja actualmente en fase de información pública.

Tabla 9. Leyes de espacios naturales protegidos promulgadas por las comunidades autónomas.

Comunidad autónoma	Leyes de espacios protegidos
Andalucía	Ley 2/89, de 18 de julio, por la que se aprueba el inventario de Espacios Naturales Protegidos de Andalucía.
Aragón	Ley 6/1998, de 19 de marzo de Espacios Naturales Protegidos de Aragón.
Asturias	Ley 5/91, de 5 de abril, de Protección de los Espacios Naturales de Asturias.
Baleares	Ley 1/1991, de 30 de enero, de Espacios Naturales y Régimen Urbanístico.
Canarias	Ley 12/94, de 19 de diciembre, de Espacios Naturales de Canarias. Texto refundido de las leyes de Ordenación del Territorio y de Espacios Naturales de Canarias, D. L. 1/2000, de 8 de mayo.
Castilla-La Mancha	Ley 9/99, de 26 de mayo de Conservación de la Naturaleza.
Castilla y León	Ley 8/1991, de 10 de mayo, de Espacios Naturales de la Comunidad de Castilla y León.
Cataluña	Ley 12/1985 de 13 de junio, de Espacios Naturales de Cataluña.
Comunidad Valenciana	Ley 11/1994, de 27 de diciembre, de la Generalitat Valenciana, de Espacios Naturales Protegidos de la Comunidad Valenciana.
Extremadura	Ley 8/1998, de 26 de junio de Conservación de la Naturaleza y de Espacios Naturales de Extremadura.
Galicia	Ley 97/2001, de 21 de agosto, de Conservación de la Naturaleza.
Navarra	Ley Foral 2/1993, de 5 de marzo, de Protección y Gestión de la Fauna Silvestre y sus Hábitats de Navarra.
Murcia	Ley 4/92, de 30 de julio, de Ordenación y Protección del Territorio de la Región de Murcia.
País Vasco	Ley 16/1994, de 30 de junio, de Conservación de la Naturaleza del País Vasco.

El porcentaje de territorio protegido por las comunidades autónomas con relación a su superficie autonómica es variable. Las comunidades con mayor superficie protegida son Canarias con más del 42%, Cataluña con más del 20% y Andalucía con más del 18%. En 11 de las 17 comunidades autónomas la superficie protegida es inferior al 10 %. Algunas de estas comunidades se encuentran aún en pleno proceso de desarrollo de su red de espacios protegidos (tabla 10).

En términos absolutos destaca Andalucía, que con casi 1,6 millones de hectáreas, aporta aproximadamente el 40 % del total de la superficie protegida a escala nacional.

Tabla 10. Superficie de territorio protegido en las distintas comunidades autónomas.

Comunidad Autónoma	Superficie autonómica (Has.)	Superficie protegida* (Has.)	% territorial protegido
Andalucía	8.726.800	1.591.705,5	18,24
Aragón	4.766.900	110.969	2,33
Asturias	1.056.500	101.335,4	9,59
Baleares	501.400	24.192,2	4,82
Canarias	727.300	306.583	42,15
Cantabria	528.900	56.329	10,65
Castilla-La Mancha	7.922.600	178.662	2,26
Castilla y León	9.414.700	431.236,8	4,58
Cataluña	3.193.200	645.337,6	20,21
Extremadura	4.160.200	36.121	0,87
Galicia	2.943.400	57.807,7	1,96
La Rioja	503.400	24.116,3	4,79
Madrid	802.790	104.187	12,98
Murcia	1.131.700	65.160	5,76
Navarra	1.042.100	72.196,1	6,93
Valencia	2.330.500	71.972	3,09
País Vasco	736.100	80.062,7	10,88
Total	50.488.490	3.957.973,3	7,84

* Superficie obtenida al descontar la superficie solapada

5 Estado de la planificación

Los instrumentos básicos de planificación de espacios naturales protegidos que recoge la Ley 4/89 son los Planes de Ordenación de los Recursos Naturales (PORN) y los Planes Rectores de Uso y Gestión (PRUG). Las leyes de espacios protegidos promulgadas por las comunidades autónomas también recogen la necesidad de elaborar planes de gestión específicos para sus diversas categorías de espacios declarados. La Ley estatal recoge cuatro categorías diferentes (parques, reservas naturales, monumentos naturales y paisajes protegidos). Las leyes autonómicas vigentes recogen hasta 37 figuras de protección distintas para sus espacios naturales. Esto ha hecho aumentar notablemente la diversidad y complejidad de la normativa utilizada y de los planes de gestión aplicados para las diferentes categorías (tabla 11). En la práctica, es posible preguntarse si las diferentes denominaciones responden realmente a contenidos diversos o incluso si una misma denominación para un tipo de plan en diferentes comunidades autónomas presenta un contenido semejante. Este es el caso de los PRUG, donde en diez comunidades se aplica como plan de gestión a la figura de parque, en cinco a la de reserva, en dos a la de paisaje y en una a monumento, paisaje o enclave natural.

Tabla 11. Denominaciones de los planes de gestión previstos en las leyes de espacios protegidos de las comunidades autónomas.

Figura de protección	Denominación de los planes de gestión	Comunidad Autónoma
Parque	• PRUG	Todas excepto Cataluña
	• Plan Especial de Protección	Cataluña
	• Programa Anual de Gestión	Cataluña
Reserva	• PRUG	Asturias, Murcia, Baleares, Navarra, Comunidad Valenciana, Galicia y Extremadura
	• Plan de Conservación	Castilla y León
	• Plan Director	Canarias
	• Plan de Protección	Aragón
	• Programa Anual de Gestión	Cataluña
Monumento Natural	• Plan de Protección	Aragón
	• PRUG	Extremadura
	• Normas de Gestión	Asturias
	• Normas de Protección	Castilla y León y Comunidad Valenciana
	• Normas de Conservación	Canarias
	• Plan de Conservación	Galicia
Paisaje Protegido	• PRUG	Extremadura y Comunidad Valenciana
	• Plan de Protección	Asturias, Aragón
	• Normas de Protección	Castilla y León
	• Plan Especial	Canarias
	• Plan de Conservación	Galicia
Paraje Natural	• Programa Anual de Gestión	Cataluña
	• PRUG	Comunidad Valenciana
Paraje Natural Municipal	• Plan Especial	Comunidad Valenciana
Sitio de Interés Científico	• Normas de Protección	Canarias
Sitio de Interés	• Normas de Protección	Comunidad Valenciana
Arbol Singular	• Normativa de Regulación de Usos y Actividades	País Vasco
Biotopo Protegido	• Normativa de Regulación de Usos y Actividades	País Vasco
Enclave Natural	• PRUG	Navarra
Humedal Protegido	• Plan de Conservación	Galicia
Zona de Especial Protección de los Valores Naturales	• Plan de Conservación	Galicia
Zonas Especiales de Conservación	• PRUG	Extremadura
Corredores Ecológicos y de Biodiversidad	• PRUG	Extremadura
Parque Periurbano de Conservación y Ocio	• Plan de Gestión para la Conservación y Ocio	Extremadura
Corredor Ecológico	• Plan Especial	Extremadura
Lugar de Interés Científico	• Normas de Conservación	Extremadura
Espacio de Interés Natural	• Plan Especial de Protección	Cataluña

5.1. Planes de Ordenación de los Recursos Naturales

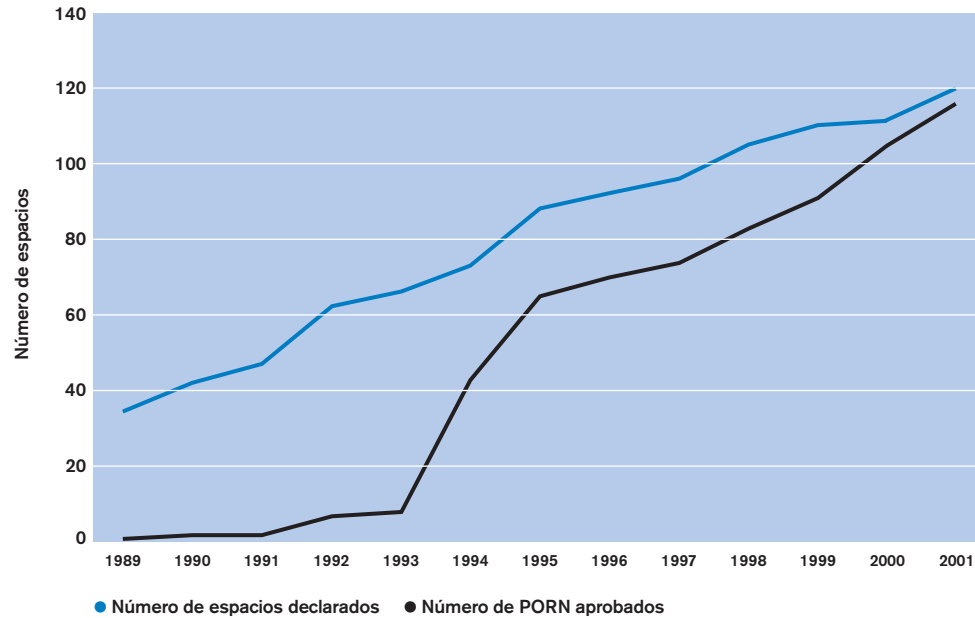
Según se recoge en la Ley 4/89 la elaboración y aprobación del correspondiente Plan de Ordenación de los Recursos Naturales (PORN) debe ser previa a la declaración de parques y reservas. De forma excepcional se podrán declarar este tipo de figuras sin la previa aprobación del PORN cuando existan razones que lo justifiquen. En este caso deberá tramitarse en el plazo de un año a partir de su declaración (artículo 15.1 y 15.2 de la Ley 4/1989).

Con frecuencia el PORN se redacta con bastante posterioridad a la declaración del espacio. Incluso existen algunos parques y reservas declarados en los últimos doce años que carecen aún de este instrumento de planificación. En la figura 5 se aprecia este marcado desfase entre la declaración del espacio natural protegido y la aprobación de su PORN. No es sino hasta cinco años después de la promulgación de la Ley 4/89, y posterior declaración de numerosos espacios, cuando se produce la primera aprobación masiva de planes de ordenación, especialmente en el año 1994. De los 21 parques declarados en 1989, 15 aprobaron su PORN en 1994, 1 en 1995, 1 en 1996 y 4 carecen aún de este plan. De las 14 reservas declaradas en ese mismo año, 8 aprobaron su PORN en el año 2000 y 6 carecen de plan. Durante los años posteriores a la entrada en vigor de la Ley 4/89 se siguieron declarando parques y reservas sin PORN.

En los últimos años las comunidades autónomas han realizado un gran esfuerzo para poner en marcha los instrumentos de planificación correspondientes en los espacios que así lo requieren. En este sentido, de los 3 parques y 3 reservas declarados en el año 2000, 5 habían aprobado sus PORN en los años previos siguiendo el procedimiento previsto en la Ley 4/89.

El número de espacios naturales protegidos que cuentan con PORN aprobado asciende a 193. De estos espacios, 81 corresponden a la figura de Parque, 39 a Reserva, 39 a Monumento, 13 a Paisaje, 5 a Sitio, 2 a Paraje, 2 a Microrreserva y 12 a PEIN (Anexo IV). En el caso de los espacios PEIN y de los parques gestionados por la Diputació de Barcelona, y a efectos del presente análisis, los Planes Especiales del Medio Físico y del Paisaje que preceden a la declaración de estos espacios se han asimilado a un PORN.

Figura 5. Evolución en el número de espacios declarados que requieren PORN con relación al número de PORN aprobados para estos espacios.



5.2. Planes de gestión

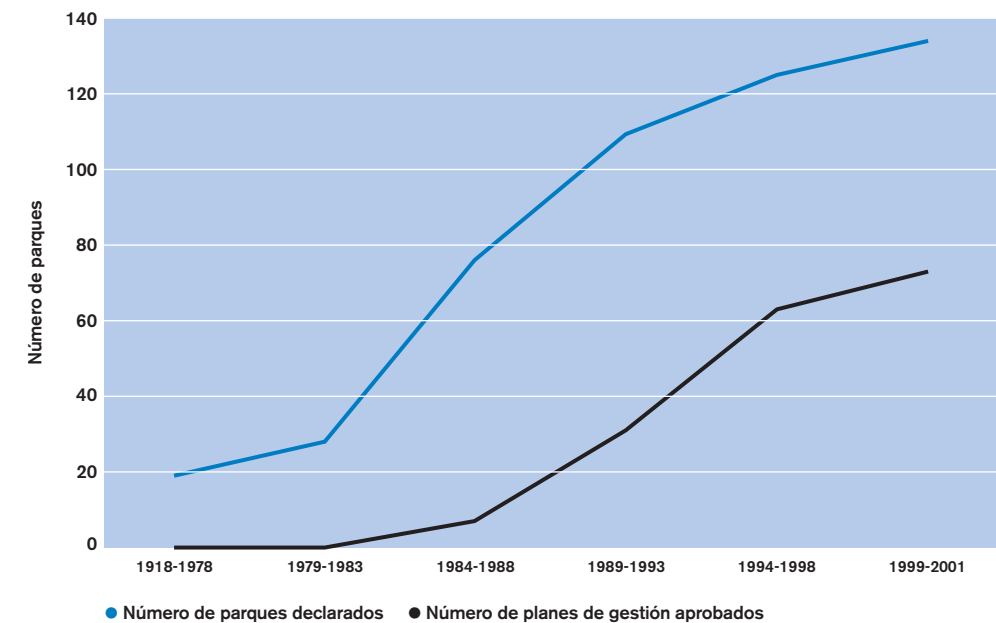
La primera vez que aparece en la legislación de espacios protegidos la necesidad de elaborar planes de gestión es en 1978 (Ley 9/1978 de Reclasificación del Parque Nacional de Doñana) donde se identifica la figura del Plan Rector de Uso y Gestión (PRUG). La Ley 4/89 recoge el PRUG como instrumento de gestión para los parques.

Las comunidades autónomas han regulado de forma diversa los instrumentos de planificación y gestión aplicables a los espacios protegidos. En general, se ha mantenido el PRUG como instrumento de gestión activa para parques y reservas, mientras que otros instrumentos de gestión pasiva como normas de conservación o planes especiales, han sido utilizados para monumentos y paisajes. En los espacios protegidos de Cataluña el instrumento utilizado para parques y reservas es el Programa Anual de Gestión.

El número de espacios naturales protegidos que cuentan con plan de gestión aprobado (PRUG y otros) se eleva a 194. De ellos, 73 corresponden a la figura de Parque, 102 a Reserva, 7 a Paisaje, 5 a Paraje, 4 a Monumento, 2 a Area Natural Recreativa y 1 a Refugio (Anexo V).

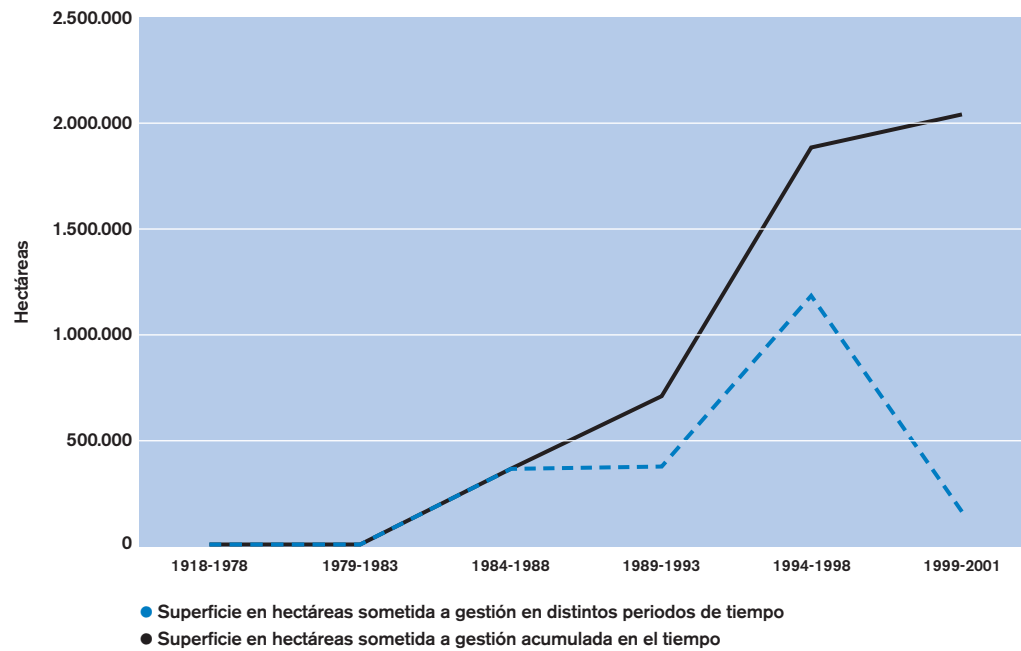
Al igual que sucede con los PORN, también ha existido en este caso un marcado desfase entre la declaración del espacio natural protegido y la aprobación de su correspondiente plan de gestión (figura 6). Como media, en aquellas comunidades autónomas que recogían en sus leyes la necesidad de aprobar un plan de gestión, sobre todo en el caso de parques y reservas, ha existido un desfase de cinco años entre la declaración del espacio y la aprobación del plan. En el caso de los parques, parece difícil alcanzar los objetivos para los que fueron creados sin la existencia de un documento donde se especifiquen los plazos explícitos para la consecución de estos objetivos, las actuaciones a realizar y los presupuestos adjudicados para su realización. Aún existen 61 parques sin su plan de gestión aprobado, lo que supone el 45% del total. En el caso de las reservas este número se eleva hasta 99, lo que supone un 49% del total. De los 15 parques declarados en los últimos 5 años, únicamente 2 poseen plan de gestión aprobado.

Figura 6. Evolución en la declaración de parques con relación a la evolución del número de planes de gestión aprobados para estos espacios.



La superficie total de espacios protegidos que cuenta con un plan de gestión aprobado es de 2.026.320 hectáreas. De éstas, el 96,5% corresponde a espacios bajo la figura de parque. El mayor esfuerzo realizado en la aprobación de planes de gestión fue durante el periodo 1994-1998, donde se aprobaron planes para una superficie total de 1.171.840 hectáreas (figura 7). Hay que señalar que en el periodo previo de 1989-1994 se registra la declaración de algo más de 2 millones de hectáreas.

Figura 7. Evolución de la superficie protegida regulada por un plan de gestión.

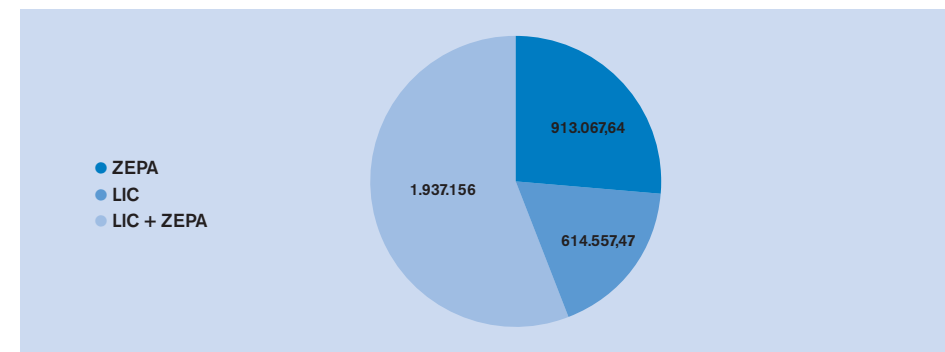


6 Espacios naturales protegidos y lugares Red Natura 2000

Los espacios naturales que conformarán la Red Natura 2000 estarán integrados por las Zonas Especiales de Protección para las Aves (ZEPA), designadas en aplicación de la Directiva Aves (79/409/CEE), y por las Zonas Especiales de Conservación (ZEC), designadas con el objetivo de conservar los hábitats y las especies de interés comunitario recogidos en los Anexos I y II de la Directiva Hábitats (92/43/CEE).

Al menos 460 espacios actualmente protegidos coinciden total o parcialmente con ZEPA, LIC (futuras ZEC) o ambas designaciones simultáneamente. En términos de superficie, estos casi 3,5 millones de hectáreas protegidas proporcionan una base consistente sobre la que implementar las medidas exigidas por la Directiva Hábitats (figura 8).

Figura 8. Superficie (en hectáreas) de espacios protegidos actualmente designados que coincide total o parcialmente con alguna ZEPA, LIC o ambas simultáneamente.



En Canarias, única comunidad donde se ha aprobado la lista de lugares de importancia comunitaria (Decisión de la Comisión de 28 de diciembre de 2001), del total de 174 espacios declarados LIC, que ocupan una superficie de 455.000 hectáreas, más de 250.000 hectáreas están incluidas en espacios naturales protegidos (tabla 12).

Tabla 12. Lugares de Importancia Comunitaria (LIC) en las Islas Canarias. Comparación entre número de LIC y su superficie dentro y fuera de espacios naturales protegidos. Fuente: Viceconsejería de Medio Ambiente, Gobierno de Canarias.

	El Hierro	La Palma	La Gomera	Tenerife	Gran Canaria	Fuerteventura	Lanzarote
Nº total de LIC							
terrestre/marino/mixto	8/1	30/2	25/2	39/5/1	30/7	10/2/1	7/3/1
Nº de LIC que son ENP	8	15	16	25	25	9	6
Nº de LIC que no son ENP	1	17	11	20	12	4	5
Superficie LIC							
que son ENP (ha)	12.338	23.674	10.883	89.320	54.646	33.084	26.817
Superficie LIC							
que no son ENP (ha)	0/	12.548/	6.948/	1.466/	10.658/	809/	65/
terrestre/marino	9.898	10.538	14.303,11	74.379	44.772	15.021	3.305

Resumen

- El número total de espacios naturales protegidos del Estado español asciende a 832, ocupando una superficie cercana a los 4 millones de hectáreas. La figura de parque es la más representativa con 134 espacios y el 80,49% de la superficie protegida. De éstos, 12 son parques nacionales que aportan un 7,7% de la superficie total protegida.
- La mayoría de las comunidades autónomas han desarrollado leyes propias de espacios protegidos. En estas leyes se recogen hasta 37 figuras distintas de protección para sus espacios naturales. De estos datos se infiere la necesidad de homologar denominaciones de figuras y objetivos de gestión.
- La superficie total protegida en el Estado español supone el 7,8% del territorio nacional. Las comunidades autónomas con mayor superficie protegida en relación con su superficie autonómica son Canarias (42%), Cataluña (20%) y Andalucía (18%). En términos absolutos, Andalucía aporta el 40% de la superficie total protegida a nivel nacional.
- El 50% de los parques tiene un tamaño inferior a las 10.000 hectáreas.
- El 75% de la superficie de los parques nacionales se asienta sobre terrenos de titularidad pública. En el caso de los parques naturales este porcentaje supone el 51,3%. Sin embargo, aún existe un 43% de parques naturales que no pueden aportar datos sobre la titularidad de la superficie donde están declarados.
- Entre los años 1987 y 1996 se declaran 600 espacios naturales protegidos (72,1%) y una superficie de 2,7 millones de hectáreas.
- En los últimos años las comunidades autónomas han realizado un gran esfuerzo para poner en marcha los instrumentos de planificación y gestión aplicados a los espacios protegidos. Sin embargo, aún se siguen declarando parques y reservas sin PORN previamente aprobado y existen un total de 61 parques sin plan de gestión aprobado.
- El 55% de los espacios naturales protegidos coinciden total o parcialmente con ZEPA, LIC (futuras ZEC) o ambas designaciones simultáneamente. En términos de superficie esto supone casi 3,5 millones de hectáreas.

Anexos

Anexo I. Espacios naturales protegidos en el Estado español

Actualizado a 31 diciembre de 2001. Ordenado por comunidad autónoma, figura de protección y nombre del espacio

Otras designaciones:*

- Diploma Europeo.
- LIC: Lugar de Interés Comunitario.
- Patrimonio de la Humanidad.
- Ramsar (Zonas incluidas en el convenio Ramsar: humedales de importancia internacional especialmente como hábitat de aves acuáticas).
- Reserva Biogenética del Consejo de Europa.
- Reserva de la Biosfera.
- ZEPA: Zona Especial de Protección para las Aves.
- ZEPIM: Zonas Especialmente Protegidas de Importancia para el Mediterráneo.
- ANEI: Área Natural de Especial Interés.
- ASE: Área de Sensibilidad Ecológica.
- Catálogo Regional de Humedales.
- Zona de Importancia Regional para la Avifauna.
- Coto Nacional de Caza.
- Refugio de Caza.
- Reserva Nacional de Caza.
- Punto de Interés Geológico.

* Las designaciones pueden afectar a una parte o a toda la superficie comprendida en el espacio natural protegido.

Andalucía

Nombre ENP	Figura de protección	Superficie (Has.)	Otras designaciones
Acantilado del Asperillo	Monumento Natural	11,9	LIC
Acebuches del Rocío	Monumento Natural	0,6	LIC
Arrecife Barrera de Posidonia	Monumento Natural	108	
Cascadas del Huesna	Monumento Natural	1,6	LIC, Reserva de la Biosfera
Chaparro de la Vega	Monumento Natural	0,2	
Corrales de Rota	Monumento Natural	110	LIC
Cueva de las Ventanas	Monumento Natural	27,9	
Cueva de los Murciélagos	Monumento Natural	32,5	LIC
Duna de Bolonia	Monumento Natural	13,2	
El Tornillo del Torcal	Monumento Natural	0,2	LIC
Encina de la Dehesa de San Francisco	Monumento Natural	0,2	LIC, Reserva de la Biosfera
Falla de Nigüelas	Monumento Natural	7,6	LIC
Huellas de Dinosaurio de Santiesteban del Puerto	Monumento Natural	0,2	
Isla de Terreros e Isla Negra	Monumento Natural	7,7	
Los Órganos de Despeñaperros	Monumento Natural	84,8	LIC
Peña de Castril	Monumento Natural	3,5	LIC
Peñones de San Cristobal	Monumento Natural	2,4	
Piedra Lobera	Monumento Natural	207,1	
Pinar de Cánovas	Monumento Natural	5,2	LIC
Pinsapo de las Escalaretas	Monumento Natural	0,2	LIC
Quejigo del Amo o del Carbón	Monumento Natural	0,2	
Sotos de Albolafia	Monumento Natural	21,4	
Tómbolo de Trafalgar	Monumento Natural	24,2	LIC
Acantilados de Maro-Cerro Gordo	Paraje Natural	395	LIC, ZEPA
Alto Guadalquivir	Paraje Natural	663	LIC, ZEPA
Brazo del Este	Paraje Natural	1.336	LIC, ZEPA
Cascada de la Cimbarra	Paraje Natural	534	LIC, ZEPA
Cola del Embalse de Arcos	Paraje Natural	120	LIC, ZEPA
Cola del Embalse de Bornos	Paraje Natural	630	LIC, ZEPA
Desembocadura del Guadalhorce	Paraje Natural	67	
Desfiladero de los Gaitanes	Paraje Natural	2.016	LIC, ZEPA
Desierto de Tabernas	Paraje Natural	11.625	ZEPA
Embalse de Cordobilla	Paraje Natural	1.460	LIC, ZEPA, Ramsar
Embalse de Malpasillo	Paraje Natural	512	LIC, ZEPA, Ramsar
Enebrales de Punta Umbría	Paraje Natural	162	LIC
Estero de Domingo Rubio	Paraje Natural	480	LIC, ZEPA
Estuario de Río Guadiaro	Paraje Natural	27	LIC, ZEPA
Isla del Trocadero	Paraje Natural	525	LIC
Karst en Yesos de Sorbas	Paraje Natural	2.375	LIC, ZEPA
Laguna Grande	Paraje Natural	206	LIC

Andalucía (cont.)

Nombre ENP	Figura de protección	Superficie (Has.)	Otras designaciones
Lagunas de Palos y Las Madres	Paraje Natural	693	LIC
Marismas de Isla Cristina	Paraje Natural	2.145	LIC, ZEPA
Marismas de Sancti Petri	Paraje Natural	170	LIC
Marismas del Odiel	Paraje Natural	7.185	ZEPA, Ramsar, Reserva de la Biosfera
Marismas del Río Palmones	Paraje Natural	58	LIC, ZEPA
Marismas del Río Piedras y Flecha del Rompido	Paraje Natural	2.530	LIC, ZEPA
Peñas de Aroche	Paraje Natural	718	LIC, ZEPA
Playa de los Lances	Paraje Natural	226	LIC, ZEPA
Punta Entinas-Sabinar	Paraje Natural	1.960	ZEPA
Reales de Sierra Bermeja	Paraje Natural	1.236	LIC, ZEPA
Sierra Alhamilla	Paraje Natural	8.500	ZEPA
Sierra Crestellina	Paraje Natural	478	LIC, ZEPA
Sierra Pelada y Ribera del Aserrador	Paraje Natural	12.980	ZEPA
Torcal de Antequera	Paraje Natural	1.171	ZEPA
Doñana	Parque Nacional	50.720	LIC, ZEPA, Reserva de la Biosfera, Ramsar, Diploma Europeo, Patrimonio de la Humanidad
Sierra Nevada	Parque Nacional	86.208	LIC, ZEPA, Reserva de la Biosfera
Bahía de Cádiz	Parque Natural	10.000	LIC
Cabo de Gata-Níjar	Parque Natural	45.663	LIC, ZEPA, Ramsar
Despeñaperros	Parque Natural	6.000	LIC, ZEPA
Doñana	Parque Natural	55.237	LIC, ZEPA, Reserva de la Biosfera
La Breña y Marismas del Barbate	Parque Natural	3.797	LIC, ZEPA
Los Alcornocales	Parque Natural	170.025	ZEPA, Reserva Nacional de Caza
Montes de Málaga	Parque Natural	4.762	LIC, ZEPA, Coto Nacional de Caza
Sierra de Andújar	Parque Natural	60.800	ZEPA, Reserva de la Biosfera
Sierra de Aracena y Picos de Aroche	Parque Natural	184.000	LIC
Sierra de Baza	Parque Natural	52.337	LIC
Sierra de Cardeña y Montoro	Parque Natural	41.212	LIC, ZEPA
Sierra de Castril	Parque Natural	12.265	LIC, ZEPA
Sierra de Grazalema	Parque Natural	51.695	ZEPA, Reserva de la Biosfera, Reserva Nacional de Caza
Sierra de Hornachuelos	Parque Natural	67.202	ZEPA, Reserva de la Biosfera
Sierra de Huétor	Parque Natural	12.428	LIC

Andalucía (cont.)

Nombre ENP	Figura de protección	Superficie (Has.)	Otras designaciones
			LIC, ZEPA, Reserva de la Biosfera, Reserva Nacional de Caza
Sierra de las Nieves	Parque Natural	20.005	
Sierra de María-Los Vélez	Parque Natural	18.962	LIC, ZEPA
Sierra Mágina	Parque Natural	19.900	LIC, ZEPA
			LIC, ZEPA, Reserva de la Biosfera, Reserva Nacional de Caza
Sierra Nevada	Parque Natural	85.777	
Sierra Norte de Sevilla	Parque Natural	164.840	ZEPA, Reserva de la Biosfera, ZEPA, Reserva de la Biosfera, Coto Nacional de Caza
Sierras de Cazorla, Segura y las Villas	Parque Natural	214.336	
Sierras de Tejeda, Almijara y Alhama	Parque Natural	40.663	LIC, ZEPA
Sierras Subbéticas	Parque Natural	31.568	LIC, ZEPA
Castala	Parque Periurbano	14	
Dehesa del Generalife	Parque Periurbano	458	
Dehesa del Mercadillo	Parque Periurbano	138	
Dunas de San Antón	Parque Periurbano	70	LIC
El Gergal	Parque Periurbano	31	
El Saltillo y Lomerollano	Parque Periurbano	189	LIC
Fuente Agria	Parque Periurbano	80	LIC
Fuente La Zarza	Parque Periurbano	315	
Hacienda Porzuna	Parque Periurbano	20	
La Barrosa	Parque Periurbano	126	
La Corchuela	Parque Periurbano	85	
La Norieta	Parque Periurbano	94	LIC
La Sierrezuela	Parque Periurbano	384	LIC
Los Cabezos	Parque Periurbano	15	
Los Villares	Parque Periurbano	485	LIC
Monte la Sierra	Parque Periurbano	2.720	
Sierra de Gracia	Parque Periurbano	35	
Albufera de Adra	Reserva Natural	217	LIC, ZEPA, Ramsar
Complejo Endorreico de Chiclana	Reserva Natural	567	ZEPA
Complejo Endorreico de Espera	Reserva Natural	438	ZEPA
			LIC, ZEPA, Zona de Importancia Regional para la avifauna
Complejo Endorreico de La Lantejuela	Reserva Natural	767	
			LIC, ZEPA, Zona de Importancia Regional para la avifauna
Complejo Endorreico de Lebrija-Las Cabezas	Reserva Natural	883	
Complejo Endorreico de Puerto Real	Reserva Natural	839	ZEPA
			LIC, ZEPA, Zona de Importancia Regional para la avifauna
Complejo Endorreico de Utrera	Reserva Natural	1.197	

Andalucía (cont.)

Nombre ENP	Figura de protección	Superficie (Has.)	Otras designaciones
Complejo Endorreico del Puerto de Santa María	Reserva Natural	291	ZEPA
Isla de Enmedio	Reserva Natural	480	LIC
Laguna Amarga	Reserva Natural	263	ZEPA, Ramsar
Laguna de Fuente de Piedra	Reserva Natural	1.364	ZEPA, Ramsar
Laguna de la Ratosa	Reserva Natural	168	LIC, ZEPA
Laguna de los Jarales	Reserva Natural	122	ZEPA
Laguna de Medina	Reserva Natural	375	ZEPA, Ramsar
Laguna de Tíscar	Reserva Natural	191	ZEPA
Laguna de Zóñar	Reserva Natural	370	ZEP, Ramsar
Laguna del Chinche	Reserva Natural	45	LIC
Laguna del Conde o Salobral	Reserva Natural	89	ZEPA
Laguna del Gosque	Reserva Natural	456	LIC, ZEPA
Laguna del Portil	Reserva Natural	1.316	ZEPA
Laguna del Rincón	Reserva Natural	138	ZEPA, Ramsar
Laguna Honda	Reserva Natural	285	LIC
Lagunas de Archidona	Reserva Natural	193	
Lagunas de Campillos	Reserva Natural	1.126	LIC, ZEPA
Lagunas de Las Canteras y el Tejón	Reserva Natural	210	LIC, ZEPA
Marisma de El Burro	Reserva Natural	597	LIC
Peñón de Zaframagón	Reserva Natural	446	LIC, ZEPA
Punta Entinas-Sabinar	Reserva Natural	785	ZEPA
	Reserva Natural		
Cañada de los Pájaros	Concertada	7,7	LIC
	Reserva Natural		
Dehesa de Abajo	Concertada	618	LIC
	Reserva Natural		
La Paja	Concertada	40	
Superficie total por figuras		1.594.398,5	
Superficie solapada		2.693	
Superficie total protegida		1.591.705,5	

Aragón

Nombre ENP	Figura de protección	Superficie (Has.)	Otras designaciones
Glaciares Pirenaicos	Monumento Natural	399	LIC, ZEPA, Reserva de la Biosfera
San Juan de la Peña	Monumento Natural	264	LIC, ZEPA
Pinares de Rodeno	Paisaje Protegido	3.355	LIC
			LIC, ZEPA, Reserva de la Biosfera, Diploma Europeo, Patrimonio de la Humanidad
Ordesa y Monte Perdido	Parque Nacional	15.608	
La Sierra y Cañones de Guara	Parque Natural	47.453	LIC, ZEPA
Moncayo	Parque Natural	9.848	LIC, ZEPA
Posets-Maladeta	Parque Natural	33.267	LIC, ZEPA
Galachos de La Alfranca de Pastriz,	Reserva Natural		
La Cartuja y el Burgo del Ebro	Dirigida	775	LIC, ZEPA
Superficie total por figuras		110.969	
Superficie solapada		-	
Superficie total protegida		110.969	

Principado de Asturias

Nombre ENP	Figura de protección	Superficie (Has.)	Otras designaciones
Carbayón de Lavandera	Monumento Natural	0	
Carbayón de Valentín	Monumento Natural	0	
El Bufón de Santiuste	Monumento Natural	3,3	
Entrepeñes y playa de Vega	Monumento Natural	37,1	
Fayona de Eiros	Monumento Natural	0	
La Playa de Gulpiyuri	Monumento Natural	3,8	
La Ruta del Alba	Monumento Natural	0	
Las Foces de El Pino (Aller)	Monumento Natural	76,4	
Los Bufones de Arenillas	Monumento Natural	16,6	
Los yacimientos de icnitas de Asturias	Monumento Natural	7,5	
Playa de Cobijeru	Monumento Natural	8,7	
Roble de Bermiego	Monumento Natural	0	
Tejo de Bermiego	Monumento Natural	0	
Tejo de Lago	Monumento Natural	0	
Tejo de Salas	Monumento Natural	0	
Tejo de Santa Coloma	Monumento Natural	0	
Tejo de Santibañez de la Fuente	Monumento Natural	0	
Cabo Peñas	Paisaje Protegido	1.920	LIC
Picos de Europa	Parque Nacional	24.500	LIC, ZEPA
Redes	Parque Natural	37.736	LIC, Reserva de la Biosfera
			LIC, ZEPA, Reserva de la Biosfera
Somiedo	Parque Natural	30.000	
	Reserva Biológica Nacional		LIC, ZEPA, Reserva de la Biosfera
Muniellos	Nacional	5.700	
Barayo	Reserva Natural Parcial	331	LIC
Cueva de las Caldas	Reserva Natural Parcial	0	
Cueva del Lloviu	Reserva Natural Parcial	0	
Cueva del Sidrón	Reserva Natural Parcial	0	
Cueva Rosa	Reserva Natural Parcial	0	LIC
Ría de Villaviciosa	Reserva Natural Parcial	995	LIC
Superficie total por figuras		101.335,4	
Superficie solapada		-	
Superficie total protegida		101.335,4	

Islas Baleares

Nombre ENP	Figura de protección	Superficie (Has.)	Otras designaciones
Ses Fonts Ufanes	Monumento Natural	50,2	
Archipiélago de Cabrera	Parque Nacional	1.318,3	ZEPA
L'Albufera des Grao, la illa d'en Colom i el cap de Favàritx	Parque Natural	1.820,3	ZEPA, Reserva de la Biosfera, ANEI
Mondragó	Parque Natural	785	ZEPA, ANEI
Península del Llevant	Parque Natural	16.233,9	ANEI
			ZEPA, Ramsar, Reserva Biogenética del Consejo de Europa, ANEI
S'Albufera de Mallorca	Parque Natural	1.708,8	ZEPA, ANEI
Sa Dragonera	Parque Natural	237,8	ZEPA, ANEI
Ses Salines de Ibiza i Formentera	Parque Natural	1.825	ZEPA, Ramsar, ANEI
Cap des Freus	Reserva Natural	13,2	ZEPA, ANEI
Cap Farrutx	Reserva Natural	251,7	ZEPA, ANEI
S'Albufereta	Reserva Natural	213	ANEI
Superficie total por figuras		24.457,2	
Superficie solapada		265	
Superficie total protegida		24.192,2	

Canarias

Nombre ENP	Figura de protección	Superficie (Has.)	Otras designaciones
Ajú	Monumento Natural	31,8	LIC, ASE
Amagro	Monumento Natural	407,7	LIC, ASE
Arinaga	Monumento Natural	90,7	LIC, ASE
			LIC, ASE, Punto de Interés
Bandama	Monumento Natural	325,7	Geológico
Barranco de Fasnía y Güímar	Monumento Natural	152,1	LIC, ASE
Barranco del Cabrito	Monumento Natural	1.180	LIC, ASE
			LIC, ASE, Reserva de la Biosfera
Barranco del Jorado	Monumento Natural	98,7	ASE
Caldera del Rey	Monumento Natural	180,7	LIC, ASE, Reserva de la Biosfera
			LIC, ASE, Reserva de la Biosfera
Costa de Hiscaguán	Monumento Natural	253,3	LIC, ASE
Cuchillos de Vigán	Monumento Natural	6.090	Reserva de la Biosfera, ASE
Cueva de los Naturalistas	Monumento Natural	2,1	LIC, ASE
Guayadeque	Monumento Natural	725,5	LIC, ASE, Reserva de la Biosfera
			LIC, Reserva de la Biosfera, ASE
Idafe	Monumento Natural	0,4	LIC, Reserva de la Biosfera, ASE
			ZEPA, ASE
Islote de Halcones	Monumento Natural	10,6	ASE
La Caldera	Monumento Natural	39	LIC, ASE
La Caldera de Gairía	Monumento Natural	240,9	LIC, Reserva de la Biosfera, ASE
			LIC, ASE
La Corona	Monumento Natural	1.797,2	LIC, ASE
La Fortaleza	Monumento Natural	53,2	ASE
La Montaña Colorada	Monumento Natural	515,3	LIC, ASE
Las Montañas de Ifara y Los Riscos	Monumento Natural	288,1	LIC, ASE, Reserva de la Biosfera
			LIC, ASE
Las Playas	Monumento Natural	984,8	LIC, ASE
Lomo del Carretón	Monumento Natural	243,5	ZEPA, Reserva de la Biosfera, ASE
			ASE
Los Ajaches	Monumento Natural	3.009,5	ASE
Los Derriscaderos	Monumento Natural	268,3	LIC, ZEPa, ASE
Los Organos	Monumento Natural	154,2	LIC, ZEPa, ASE
Los Roques	Monumento Natural	106,7	ASE, Reserva de la Biosfera
Los Volcanes de Aridane	Monumento Natural	100,4	ASE, Reserva de la Biosfera
Los Volcanes de Teneguía	Monumento Natural	857,4	LIC, ASE
Malpaís de la Arena	Monumento Natural	870,8	ASE
Montaña Amarilla	Monumento Natural	27,8	LIC, ASE
Montaña Cardón	Monumento Natural	1.266,8	LIC, ASE
Montaña Centinela	Monumento Natural	132,3	ASE
Montaña de Guaza	Monumento Natural	725,7	

Canarias (cont.)

Nombre ENP	Figura de protección	Superficie (Has.)	Otras designaciones
Montaña de los Frailes	Monumento Natural	25,7	ASE
Montaña de Tejina	Monumento Natural	169,7	LIC, ASE
Montaña de Tindaya	Monumento Natural	186,7	ASE
			LIC, ASE, Reserva de la Biosfera
Montaña del Azufre	Monumento Natural	75,2	Biosfera
Montaña Pelada	Monumento Natural	152,7	ASE
			LIC, ASE, Reserva de la Biosfera
Montañas del Fuego	Monumento Natural	392,5	Biosfera
			ASE, Punto de Interés Geológico
Montañón Negro	Monumento Natural	193,6	LIC, ASE, Reserva de la Biosfera
Risco de La Concepción	Monumento Natural	66,1	Biosfera
Riscos de Tirajana	Monumento Natural	772,2	LIC, ASE
Roque Aguayro	Monumento Natural	806,6	ASE
Roque Blanco	Monumento Natural	27,3	LIC, ASE
Roque Cano	Monumento Natural	58,2	LIC, ASE
Roque de Garachico	Monumento Natural	5	LIC, ASE
Roque de Jama	Monumento Natural	94,1	LIC, ASE
Roque Nublo	Monumento Natural	451,8	LIC, ASE
Tauro	Monumento Natural	1.256,6	LIC, ZEPA, ASE
Teide	Monumento Natural	3.606,7	LIC, ASE, Diploma Europeo
			LIC, ASE, Reserva de la Biosfera
Tubo Volcánico de Todoque	Monumento Natural	0,5	Biosfera
Barranco de Erques	Paisaje Protegido	237,9	LIC
			LIC, ASE, Reserva de la Biosfera
Barranco de Las Angustias	Paisaje Protegido	1.695,5	Biosfera
Costa de Acentejo	Paisaje Protegido	401	ASE
Cumbres	Paisaje Protegido	4.329	LIC, ASE
Fataga	Paisaje Protegido	3.004,6	LIC, ASE
Ifonche	Paisaje Protegido	774,8	
			ZEPA, ASE, Reserva de la Biosfera
La Geria	Paisaje Protegido	5.255,4	Biosfera
La Isleta	Paisaje Protegido	462,9	ASE
La Resbala	Paisaje Protegido	776,6	LIC
Las Lagunetas	Paisaje Protegido	3.800,1	LIC
Las Siete Lomas	Paisaje Protegido	1.013,9	
Lomo Magullo	Paisaje Protegido	176	
Los Acantilados de La Culata	Paisaje Protegido	552,1	LIC, ASE
Los Campeches, Tigaiga y Ruiz	Paisaje Protegido	691,2	LIC, ASE, ZEPA
Malpaís Grande	Paisaje Protegido	3.245,3	LIC, ZEPA
Montaña de Agüimes	Paisaje Protegido	285,2	

Canarias (cont.)

Nombre ENP	Figura de protección	Superficie (Has.)	Otras designaciones
Orone	Paisaje Protegido	1.788,1	LIC, ASE
Pino Santo	Paisaje Protegido	3.012,3	LIC
Rambla de Castro	Paisaje Protegido	45,9	LIC, ASE
Remo	Paisaje Protegido	182,9	Reserva de la Biosfera
Tablado	Paisaje Protegido	221,9	LIC, Reserva de la Biosfera
Tafira	Paisaje Protegido	1.413,6	ZEPA, ASE
Tamanca	Paisaje Protegido	2.007,4	Reserva de la Biosfera
Tenegüime	Paisaje Protegido	421,1	Reserva de la Biosfera
Timijiraque	Paisaje Protegido	383,4	LIC, Reserva de la Biosfera
Vallebrón	Paisaje Protegido	1.679,6	
			ZEPA, LIC, Reserva de la Biosfera
Ventejís	Paisaje Protegido	1.143,2	LIC, ZEPA, ASE, Reserva de la Biosfera
			LIC, ZEPA, ASE, Reserva de la Biosfera
Caldera de Taburiente	Parque Nacional	4.690	LIC, ASE, ZEPA, Patrimonio de la Humanidad
Garajonay	Parque Nacional	3.984	LIC, ASE, Diploma Europeo
Teide	Parque Nacional	18.990	LIC, ZEPA, ASE, Reserva de la Biosfera
			LIC, ZEPA, ASE, Reserva de la Biosfera
Timanfaya	Parque Nacional	5.107	LIC, ZEPA, ASE, Reserva de la Biosfera
			LIC, ZEPA, ASE, Reserva de la Biosfera
Archipiélago Chinijo	Parque Natural	9.112	LIC, ZEPA, ASE
Corona Forestal	Parque Natural	46.612,9	LIC, ZEPA, ASE
Corralejo	Parque Natural	2.688,9	LIC, ZEPA, ASE
			LIC, ASE, Reserva de la Biosfera
Cumbre Vieja	Parque Natural	7.499,7	LIC, ZEPA, ASE
Islote de Lobos	Parque Natural	467,9	LIC, ZEPA, ASE
Jandía	Parque Natural	14.318,5	LIC, ZEPA, ASE, Reserva de la Biosfera
			LIC, ZEPA, ASE, Reserva de la Biosfera
Las Nieves	Parque Natural	5.094	LIC, ZEPA, ASE, Reserva de la Biosfera
			LIC, ZEPA, ASE, Reserva de la Biosfera
Los Volcanes	Parque Natural	10.158,4	LIC, ASE
Majona	Parque Natural	1.757,1	LIC, ASE
Pilancones	Parque Natural	5.794,4	LIC, ZEPA, ASE
Tamadaba	Parque Natural	7.538,6	LIC, ZEPA, ASE
Anaga	Parque Rural	14.418,7	LIC, ZEPA
Betancuria	Parque Rural	16.544,3	LIC
Doramas	Parque Rural	3.586	ASE
			LIC, ZEPA, ASE, Reserva de la Biosfera
Frontera	Parque Rural	12.488	LIC, ZEPA, ASE
Nublo	Parque Rural	26.447,4	LIC, ZEPA, ASE
Teno	Parque Rural	8.063,6	LIC, ZEPA, ASE

Canarias (cont.)

Nombre ENP	Figura de protección	Superficie (Has.)	Otras designaciones
Valle Gran Rey	Parque Rural	1.992,8	LIC, ASE
Azuaje	Reserva Natural Especial	61,1	LIC, ASE
Barranco del Infierno	Reserva Natural Especial	1.843,1	LIC, ASE
Chinyero	Reserva Natural Especial	2.379,4	LIC, ZEPA, ASE
Dunas de Maspalomas	Reserva Natural Especial	403,9	LIC, ASE
El Brezal	Reserva Natural Especial	107	LIC, ASE
			LIC, ASE, Reserva de la
Guelguén	Reserva Natural Especial	1.074,4	Biosfera
Güigüí	Reserva Natural Especial	2.920,9	LIC, ASE
Las Palomas	Reserva Natural Especial	584	LIC, ASE
			LIC, ASE, Punto de Interés
Los Marteles	Reserva Natural Especial	3.568,7	Geológico
Malpaís de Güímar	Reserva Natural Especial	290,3	LIC, ASE
Malpaís de la Rasca	Reserva Natural Especial	315,4	LIC, ASE
Montaña Roja	Reserva Natural Especial	166	LIC, ASE
Puntallana	Reserva Natural Especial	292,3	LIC, ASE
			LIC, ZEPA, ASE, Reserva de
Tibataje	Reserva Natural Especial	601,6	la Biosfera
Tilos de Moya	Reserva Natural Especial	91,5	LIC, ASE
Barranco Oscuro	Reserva Natural Integral	35,2	LIC, ASE
Benchijigua	Reserva Natural Integral	490,8	LIC, ASE
Ijuana	Reserva Natural Integral	918,9	LIC, ZEPA, ASE
Inagua	Reserva Natural Integral	3.920,3	LIC, ZEPA, ASE
			LIC, ZEPA, ASE, Reserva de
Los Islotes	Reserva Natural Integral	165,2	la Biosfera
			LIC, ZEPA, ASE, Reserva de
Mencáfete	Reserva Natural Integral	463,9	la Biosfera
Pijaral	Reserva Natural Integral	300,7	LIC, ZEPA, ASE
			LIC, ZEPA, ASE, Reserva de
Pinar de Garafía	Reserva Natural Integral	984,1	la Biosfera
Pinoleris	Reserva Natural Integral	181,4	LIC, ASE
Roques de Anaga	Reserva Natural Integral	10	LIC, ZEPA, ASE
			LIC, ZEPA, ASE, Reserva de
Roques de Salmor	Reserva Natural Integral	3,5	la Biosfera
Acantilado de la Hondura	Sitio de Interés Científico	38,2	LIC, ASE
Acantilados de Alajeró	Sitio de Interés Científico	296,7	ZEPA, ASE
Acantilados de Isorana	Sitio de Interés Científico	24,1	LIC, ASE
Barranco de Ruiz	Sitio de Interés Científico	95,6	LIC, ZEPA, ASE
			LIC, ASE, Reserva de la
Barranco del Agua	Sitio de Interés Científico	74,6	Biosfera
Charco del Cieno	Sitio de Interés Científico	5,6	LIC, ASE

Canarias (cont.)

Nombre ENP	Figura de protección	Superficie (Has.)	Otras designaciones
Charco del Conde	Sitio de Interés Científico	10,7	LIC, ASE
Interián	Sitio de Interés Científico	101,8	LIC, ASE
			LIC, ASE, ZEPA, Reserva de
Janubio	Sitio de Interés Científico	168,6	la Biosfera
Jinámar	Sitio de Interés Científico	29,6	LIC, ASE
			LIC, ASE, Reserva de la
Juan Mayor	Sitio de Interés Científico	29,4	Biosfera
Juncalillo del Sur	Sitio de Interés Científico	192	LIC, ZEPA, ASE
La Caleta	Sitio de Interés Científico	78,3	ASE
			LIC, ASE, Reserva de la
Los Jameos	Sitio de Interés Científico	30,9	Biosfera
Playa del Matorral	Sitio de Interés Científico	115,6	LIC, ASE
Roque de Gando	Sitio de Interés Científico	0,5	ASE
Salinas de Fuencaliente	Sitio de Interés Científico	7	ASE, Reserva de la Biosfera
Tabaibal del Porís	Sitio de Interés Científico	48,6	LIC, ASE
Tufía	Sitio de Interés Científico	54,1	LIC, ASE
Superficie total por figuras		319.503	
Superficie solapada		12.920	
Superficie total protegida		306.583	

Cantabria

Nombre ENP	Figura de protección	Superficie (Has.)	Otras designaciones
Picos de Europa	Parque Nacional	15.441	LIC, ZEPA
Collados del Asón	Parque Natural	4.740	
Dunas de Liencres	Parque Natural	194	LIC
Macizo de Peña Cabarga	Parque Natural	2.588	
Oyambre	Parque Natural	5.000	LIC
Saja-Besaya	Parque Natural	24.500	LIC
Marismas de Santoña y Noja	Reserva Natural	3.866	LIC, ZEPA, Ramsar
Superficie total por figuras		56.329	
Superficie solapada		-	
Superficie total protegida		56.329	

Castilla-La Mancha

Nombre ENP	Figura de protección	Superficie (Has.)	Otras designaciones
Laguna de Alboraj	Microrreserva	11	LIC
Prados Húmedos de Torremocha del Pinar	Microrreserva	11	LIC
Castillejos Volcánicos de La Bienvenida	Monumento Natural	197	
Laguna del Arquillo	Monumento Natural	522	LIC
Laguna Volcánica de La Alberquilla	Monumento Natural	111	
Laguna Volcánica de Michos	Monumento Natural	215	LIC
Laguna y Volcán de La Posadilla	Monumento Natural	296	
Maar de Hoya de Cervera	Monumento Natural	284	
Maar de la Hoya de Mortero	Monumento Natural	124	ZEPA
Nacimiento del río Cuervo	Monumento Natural	1.709	LIC, ZEPA
Palancares y Tierra Muerta	Monumento Natural	18.048	LIC, ZEPA
Pitón Volcánico de Cancarix	Monumento natural	613	
Volcán del Cerro de los Santos	Monumento Natural	84	
Volcán y Laguna de Peñarroya	Monumento Natural	544	
Cabañeros	Parque Nacional	39.000	LIC, ZEPA
Tablas de Daimiel	Parque Nacional	1.928	LIC, ZEPA, Reserva de la Biosfera, Ramsar
Alto Tajo	Parque Natural	105.721	LIC, ZEPA
Hayedo de Tejera Negra	Parque Natural	1.641	LIC, ZEPA
Las Lagunas de Ruidera	Parque Natural	3.772	LIC, Reserva de la Biosfera, Refugio de Fauna
Complejo Lagunar de Alcázar de San Juan	Reserva Natural	695	LIC, ZEPA, Ramsar, Reserva de la Biosfera
Complejo Lagunar de Manjavacas	Reserva Natural	742	LIC, ZEPA, Ramsar, Reserva de la Biosfera
Hoces del Gabriel	Reserva Natural	1.662	LIC, ZEPA
Laguna de Salicor	Reserva Natural	291	LIC, ZEPA
Lagunas de Puebla de Beleña	Reserva Natural	191	LIC
Ciudad Encantada de Cuenca	Sitio Natural Interés Nacional	250	
Superficie total por figuras		178.662	
Superficie solapada		-	
Superficie total protegida		178.662	

Castilla y León

Nombre ENP	Figura de protección	Superficie (Has.)	Otras designaciones
La Fuentona	Monumento Natural	230,4	LIC
Lago de la Baña	Monumento Natural	731	LIC, ZEPA, Catálogo Regional de Humedales
Lago de Truchillas	Monumento Natural	1.066	LIC, ZEPA, Catálogo Regional de Humedales
Monte Santiago	Monumento Natural	2.410,9	LIC, ZEPA
Ojo Guareña	Monumento Natural	14.767,5	LIC
Picos de Europa	Parque Nacional	24.719	LIC, ZEPA
Cañón del Río Lobos	Parque Natural	9.580	LIC, ZEPA
Fuentes Carrionas y Fuente Cobre-Montaña Palentina	Parque Natural	78.360	LIC, ZEPA, Catálogo Regional de Humedales, Reserva Regional de Caza
Hoces del Río Duratón	Parque Natural	5.037	LIC, ZEPA
Lago de Sanabria y alrededores	Parque Natural	22.365	LIC, ZEPA, Catálogo Regional de Humedales
Las Batuecas-Sierra de Francia	Parque Natural	32.300	LIC, ZEPA, Catálogo Regional de Humedales, Reserva Regional de Caza
Picos de Europa	Parque Regional	120.760	LIC, ZEPA, Catálogo Regional de Humedales, Reserva Regional de Caza
Sierra de Gredos	Parque Regional	87.717	LIC, ZEPA, Catálogo Regional de Humedales, Reserva Regional de Caza
Sierra de Ancares	Régimen de Protección Preventiva	46.900	LIC, ZEPA, Reserva Regional de Caza
Sabinar de Calatañazor	Reserva Natural	30	LIC
Valle de Iruelas	Reserva Natural	8.676	LIC, ZEPA
Pinar de la Acebeda	Sitio Natural de Interés Nacional	587	
Superficie total por figuras		456.236,8	
Superficie solapada		25.000	
Superficie total protegida		431.236,8	

Cataluña

Nombre ENP	Figura de protección	Superficie (Has.)	Otras designaciones
Les Medes/Las Medes	Ley de Protección Propia	23,3	
Cap de Norfeu	Paraje Natural de Interés Nacional	1.075,6	
Cap Gros-Cap de Creus	Paraje Natural de Interés Nacional	2.059,5	
Massís de l'Albera	Paraje Natural de Interés Nacional	3.477,5	LIC
Pedraforca	Paraje Natural de Interés Nacional	1.749,9	LIC
Poblet	Paraje Natural de Interés Nacional	3.408	LIC
Serra de Rodes	Paraje Natural de Interés Nacional	1.121,1	
Olèrdola	Parque	392,5	LIC
Serra de Collserola	Parque	7.605,6	LIC
Massís de Sant Llorenç del Munt i Serra de l'Obac	Parque	9.409,6	LIC
Massís del Garraf	Parque	9.967,4	LIC
Montesquiu	Parque	690,3	LIC
Montnegre i el Corredor	Parque	11.159,2	LIC
Aigüestortes i Estany de Sant Maurici	Parque Nacional	14.119	LIC, ZEPA
Aiguamolls de l'Empordà	Parque Natural	4.721,7	ZEPA, Ramsar
Cadí-Moixeró	Parque Natural	39.309,4	LIC, ZEPA
Cap de Creus	Parque Natural	10.780,6	
Delta de l'Ebre	Parque Natural	7.335	ZEPA, Ramsar
Massís del Montseny	Parque Natural	17.126,3	LIC
Muntanya de Montserrat	Parque Natural	3.499,6	LIC
Ports, els	Parque Natural	35.050,3	LIC
Zona Volcánica de la Garrotxa	Parque Natural	11.190,6	LIC
Aiguabarreig Segre-Cinca	PEIN	361,6	
Aiguabarreig Segre-Noguera Pallaresa	PEIN	6.462,9	
Aiguabarreig Segre-Noguera Ribagorçana	PEIN	180,3	
Aiguamolls de l'Alt Empordà	PEIN	4.721,7	
Aiguamolls del Baix Empordà	PEIN	231,1	
Aigüestortes	PEIN	39.942,8	
Albereda de Santes Creus	PEIN	9,5	
Alfés	PEIN	611,2	
Alt Àneu, l'	PEIN	12.827,2	
Alta Garrotxa, l'	PEIN	32.679,9	
Ancosa-Montagut	PEIN	3.377,7	

Cataluña (cont.)

Nombre ENP	Figura de protección	Superficie (Has.)	Otras designaciones
Arribèra deth Garona	PEIN	28,4	
Artiga de Lin, Era	PEIN	4.302,8	
Barrancs de Sant Antoni-Lloret-la Galera	PEIN	177,3	
Bessons, els	PEIN	424,9	
Cap de Creus	PEIN	10.780,6	
Cap de Santes Creus	PEIN	62,6	
Capçalera de la Noguera Ribagorçana	PEIN	2.121,8	
Capçaleres de la Noguera de Vallferrera i la Noguera de Cardós	PEIN	30.253,6	
Capçaleres del Ter i del Freser	PEIN	12.197,2	
Carbasí	PEIN	239,9	
Cingles de Bertí	PEIN	954,4	
Collegats	PEIN	443,9	
Collsacabra	PEIN	11.511,6	
Conreria-Sant Mateu-Céllecs, la	PEIN	4.421,1	
Costoja	PEIN	390,5	
Delta de l'Ebre	PEIN	10.401,3	
Delta del Llobregat	PEIN	526	
Desembocadura del Gaià	PEIN	5,4	
Erms d'Aitona	PEIN	445,1	
Estany de Vielha	PEIN	28,9	
Estany de Banyoles	PEIN	1.030,6	
Estany de Montcortès	PEIN	45	
Estany de Sils	PEIN	382	
Estanys de Basturs	PEIN	37	
Estanys de la Jonquera	PEIN	56,1	
Estanys de Tordera	PEIN	45,3	
Eth Portilhon	PEIN	713,8	
Faiada de Malpàs, la	PEIN	602,7	
Filià	PEIN	567	
Foix, el	PEIN	292,8	
Gallifa	PEIN	196,1	
Gavarres, les	PEIN	28.547,6	
Gelada	PEIN	2.294,1	
Guilleries, les	PEIN	12.392,3	
Illa de Canet	PEIN	1	
Illes de l'Ebre	PEIN	98,1	
Les Medes/ Las Medes	PEIN	23,3	
Mare de Déu de la Roca	PEIN	32	
Marimanha	PEIN	6.504,3	

Cataluña (cont.)

Nombre ENP	Figura de protección	Superficie (Has.)	Otras designaciones
Mas de Melons	PEIN	2.733,8	
Massís de l'Albera	PEIN	9.690,3	
Massís de les Cadiretes	PEIN	7.573	
Massís de les Salines	PEIN	4.166,9	
Massís del Garraf	PEIN	9.967,4	
Massís del Montseny	PEIN	28.959,7	
Miracle, el	PEIN	174,8	
Moianès, el	PEIN	2.050,9	
Montanhes de Les e Bossòst	PEIN	2.985,3	
Montesquiu	PEIN	690,3	
Montgrí, el	PEIN	3.768,1	
Montlober	PEIN	76,5	
Montmell, el	PEIN	1.362	
Montserrat	PEIN	3.839,7	
Muntanya de Sal de Cardona	PEIN	130,3	
Muntanyes de Begur	PEIN	855,9	
Muntanyes de l'Ordal	PEIN	3.596,1	
Muntanyes de Prades	PEIN	22.065,9	
Muntanyes de Rocacorba	PEIN	3.175,1	
Muntanyes de Tivissa-Vandellòs	PEIN	4.346,7	
Naut Aran	PEIN	1.430	
Obagues de la Vall del Rigard	PEIN	114,2	
Obagues del Riu Corb	PEIN	363	
Olèrdola	PEIN	392,5	
Penya-segats de la Muga	PEIN	365	
Plana de Sant Jordi, la	PEIN	263,4	
Platja de Torredembarra	PEIN	35,3	
Ports, els	PEIN	35.189,3	
Puig de la Banya del Boc	PEIN	238,5	
Riba-roja	PEIN	3.079,8	
Ribera de l'Algars	PEIN	92,2	
Ribera de l'Ebre a Flix	PEIN	105,6	
Ribera Salada	PEIN	513,3	
Riberes de l'Alt Segre	PEIN	53,3	
Riera d'Arbúcies	PEIN	99,9	
Riera de Merlès	PEIN	69,7	
Riera de Navel	PEIN	519,6	
Riera de Santa Coloma	PEIN	56	
Riera de Sorreigs	PEIN	286,7	
Rojala-Platja del Torn, la	PEIN	211,4	
Roques Blanques	PEIN	493,9	

Cataluña (cont.)

Nombre ENP	Figura de protección	Superficie (Has.)	Otras designaciones
Roureda de Tordera	PEIN	35,1	
Saburella	PEIN	1.784,4	
Sant Joan de Toran	PEIN	5.300,4	
Sant Llorenç del Munt i l'Obac	PEIN	9.409,6	
Sauva Negra, la	PEIN	110	
Savassona	PEIN	1.220,9	
Sèquia Major	PEIN	8	
Serra Cavallera	PEIN	5.110,7	
Serra d'Aubenc	PEIN	3.440,4	
Serra de Bellmunt	PEIN	436,6	
Serra de Boumort	PEIN	6.427,4	
Serra de Carreu	PEIN	3.164,9	
Serra de Castelltallat	PEIN	4.829,8	
Serra de Collserola	PEIN	7.605,6	
Serra de Llaberia	PEIN	4.831,7	
Serra de Miralles-Queralt	PEIN	2.889,7	
Serra de Montgrony	PEIN	3.463,7	
Serra de Montsià	PEIN	3.619,1	
Serra de Picancel	PEIN	2.265,9	
Serra de Queralt	PEIN	778,1	
Serra de Sant Gervàs	PEIN	3.214	
Serra de Turp	PEIN	590,5	
Serra del Catlaràs	PEIN	5.962,3	
Serra del Montsant	PEIN	9.161,3	
Serra del Montsec	PEIN	18.503,2	
Serra del Verd	PEIN	2.305,7	
Serra d'Ensija-els Rasos de Peguera	PEIN	4.330,2	
Serra Llarga	PEIN	649,4	
Serra Mitjana	PEIN	399,6	
Serres de Busa-els Bastets-Lord	PEIN	5.015,4	
Serres de Cardó-el Boix	PEIN	8.845,8	
Serres de Milany-Santa			
Magdalena i Puigsacalm-Bellmunt	PEIN	15.395,2	
Serres de Pàndols-Cavalls	PEIN	4.734,7	
Serres de Pradell-l'Argentera	PEIN	187,6	
Serres del Cadí-el Moixeró	PEIN	41.059,7	
Serres del Montnegre i el Corredor	PEIN	11.159,2	
Serres d'Odèn-Port del Comte	PEIN	6.828,5	
Tamarit-Punta de la Móra	PEIN	119,8	
Tossa Plana de Lles-Puigpedrós	PEIN	10.125,9	
Tossal Gros de Miramar	PEIN	177,7	

Cataluña (cont.)

Nombre ENP	Figura de protección	Superficie (Has.)	Otras designaciones
Tossals d' Almatret	PEIN	912,4	
Tossals de Montmeneu	PEIN	238,8	
Tossals de Torregrossa	PEIN	69,9	
Tossals d'Isòvol i Olopte	PEIN	333,2	
Tres Hereus, els	PEIN	343,5	
Turons de la Plana Ausetana	PEIN	673,2	
Turons de Maçanet	PEIN	139	
Utxesa	PEIN	641,2	
Vall Alta de Serradell	PEIN	1.867,7	
Vall de Riu Llobregós	PEIN	1.030,4	
Vall de Santa Magdalena	PEIN	10.063,8	
Volcà de la Crosa	PEIN	204,7	
Zona Volcànica de la Garrotxa	PEIN	12.127,4	
Desembocadura del Gaià	Reserva Natural de Fauna Salvaje	5,4	LIC
Estació biològica el Canal Vell	Reserva Natural de Fauna Salvaje	0	
Estanys de la Jonquera	Reserva Natural de Fauna Salvaje	56,1	LIC
Illa de Canet	Reserva Natural de Fauna Salvaje	1	LIC
Illa de Sant Antoni	Reserva Natural de Fauna Salvaje	0	
Illa del Fluvià	Reserva Natural de Fauna Salvaje	26,0	LIC
Illes de l'Ebre	Reserva Natural de Fauna Salvaje	98,1	LIC
Llacuna de la Tancada	Reserva Natural de Fauna Salvaje	0	
Punta del Falgar	Reserva Natural de Fauna Salvaje	0	
Ribera de l'Ebre a Flix	Reserva Natural de Fauna Salvaje	105,6	LIC
Sant Llorenç de Montgai	Reserva Natural de Fauna Salvaje	414,9	LIC
Timoneda d'Alfés	Reserva Natural de Fauna Salvaje	107	LIC
Torrent del Pi	Reserva Natural de Fauna Salvaje	3,1	LIC
Utxesa	Reserva Natural de Fauna Salvaje	261,8	LIC

Cataluña (cont.)

Nombre ENP	Figura de protección	Superficie (Has.)	Otras designaciones
Cap de Creus	Reserva Natural Integral	880,9	
Cap de Norfeu	Reserva Natural Integral	99,4	
Els Estanys	Reserva Natural Integral	301,3	
Illa de Caramany	Reserva Natural Integral	6,7	
Les Llaunes	Reserva Natural Integral	504,4	
Vall del monestir de Poblet	Reserva Natural Integral	2.460,2	LIC
Alt Àneu	Reserva Natural Parcial	338,4	LIC, ZEPA
Baish Aràn	Reserva Natural Parcial	385,5	LIC
Barranc de la Trinitat	Reserva Natural Parcial	264,5	LIC
Barranc del Titllar	Reserva Natural Parcial	654,8	LIC
Cap de Cros - Cap de Creus	Reserva Natural Parcial	9,4	
Capçalera de l'Orlina	Reserva Natural Parcial	389	
Fageda de Jordà	Reserva Natural Parcial	246,2	
Illa de Caramany	Reserva Natural Parcial	16	
Illa de Sapinya	Reserva Natural Parcial	3,1	
La Llosa	Reserva Natural Parcial	83,6	
Les Fagedes dels Ports	Reserva Natural Parcial	866,9	
Mas de Melons	Reserva Natural Parcial	1.302,3	LIC, ZEPA
Muga-Albanyà	Reserva Natural Parcial	154,7	LIC
Muntanya Montserrat	Reserva Natural Parcial	1.760,7	
Noguera Pallaresa-Collegats	Reserva Natural Parcial	29,8	LIC
Noguera Ribagorçana-Montrebei	Reserva Natural Parcial	52	LIC
Punta de la Banya	Reserva Natural Parcial	2.575,3	
Remolar-Filipines	Reserva Natural Parcial	112,9	LIC, ZEPA
Ribera de l'Algars	Reserva Natural Parcial	92,2	
Ricarda-Ca l'Arana	Reserva Natural Parcial	187,4	LIC, ZEPA
Riera d'Arbúcies-Hostalric	Reserva Natural Parcial	57,9	LIC
Riera de Merlès	Reserva Natural Parcial	69,7	LIC
Riu Algars	Reserva Natural Parcial	92,2	LIC
Riu de la Muga-Albanyà	Reserva Natural Parcial	154,7	LIC
Riu Noguera Pallaresa-Bonaigua	Reserva Natural Parcial	351,1	LIC, ZEPA
Riu Noguera Ribagorçana-Mont-rebei	Reserva Natural Parcial	52	LIC
Riu Segre-Isòvol	Reserva Natural Parcial	9,8	LIC
Riu Segre-Prullans	Reserva Natural Parcial	43,5	LIC
Sant Quirze de Colera	Reserva Natural Parcial	735,1	LIC
Segre-Isòvol	Reserva Natural Parcial	9,8	LIC
Segre-Prullans	Reserva Natural Parcial	43,5	LIC
Turó de la Pomareda	Reserva Natural Parcial	5,2	
Vall de Sant Quirze	Reserva Natural Parcial	588,1	
Volcà	Reserva Natural Parcial	35,4	
Volcà Aiguanegra	Reserva Natural Parcial	30,3	

Cataluña (cont.)

Nombre ENP	Figura de protección	Superficie (Has.)	Otras designaciones
Volcà Bellaire	Reserva Natural Parcial	10,4	
Volcà can Simó	Reserva Natural Parcial	10,4	
Volcà Can Tià	Reserva Natural Parcial	10,3	
Volcà Crosca	Reserva Natural Parcial	76,4	
Volcà de Santa Margarida	Reserva Natural Parcial	118,8	
Volcà el Torrent	Reserva Natural Parcial	11,2	
Volcà Fontpobra	Reserva Natural Parcial	39,6	
Volcà l'Estany	Reserva Natural Parcial	21,2	
Volcà Montolivet	Reserva Natural Parcial	25,8	
Volcà Puig Astrol	Reserva Natural Parcial	2,3	
Volcà Puig de la Garça	Reserva Natural Parcial	9,6	
Volcà Puig de l'Ós	Reserva Natural Parcial	25,7	
Volcà Pujalós	Reserva Natural Parcial	14	
Volcà Ruig de la Costa	Reserva Natural Parcial	41	
Volcans de Cabrioler	Reserva Natural Parcial	8,5	
Volcans de la Garrinada i Montsacopa	Reserva Natural Parcial	75,2	
Volcans les Bisaroques	Reserva Natural Parcial	7,7	
Volcans Puig Rodó, Puig de les Medes i Llacunagra	Reserva Natural Parcial	24,1	
Volcans Puig Safont i el Tom, Puig de Martinyà i la Mallola	Reserva Natural Parcial	45,4	
Volcans Roca Negra i Puig Subià	Reserva Natural Parcial	52	
Volcans Traiter inferior y superior	Reserva Natural Parcial	34,5	
Superficie total por figuras		858.379,5	
Superficie solapada		213.041,9	
Superficie total protegida		645.337,6	

Extremadura

Nombre ENP	Figura de protección	Superficie (Has.)	Otras designaciones
Alcornoque de la Fresneda	Árbol Singular	0	
Castaño del Corbiche	Árbol Singular	0	
Castaños del Temblar	Árbol Singular	0	
Encina de la Marquesa	Árbol Singular	0	
Encina La Terrona	Árbol Singular	0	
Enebro de Las Mestas	Árbol Singular	0	
Roble del Acarreadero	Árbol Singular	0	
Tejos del Cerezal	Árbol Singular	13	
Río Alcarrache	Corredor Ecológico y de Biodiversidad	120	
Cueva del Castañar	Monumento Natural	9	
Cuevas de Fuentes de León	Monumento Natural	200	
La Mina La Jayona	Monumento Natural	88	
Los Barruecos	Monumento Natural	319	
Cornalvo	Parque Natural	10.570	LIC, ZEPA
Monfragüe	Parque Natural	17.852	LIC, ZEPA
Finca Moheda Alta	Parque Periurbano de Conservación y Ocio	150	
Garganta de los Infiernos	Reserva Natural	6.800	
Superficie total por figuras		36.121	
Superficie solapada		-	
Superficie total protegida		36.121	

Galicia

Nombre ENP	Figura de protección	Superficie (Has.)	Otras designaciones
Complejo intermareal Umia-Grove, A Lanzada, Lagoa Bodeira e Punta Carreirón	Espacio Natural en Régimen de Protección General	2.561	LIC, ZEPA, Ramsar, Refugio de Fauna
Encoro de Abegondo-Cecebre	Espacio Natural en Régimen de Protección General	529	LIC, Ramsar, Refugio de Fauna
Lago do Rei	Espacio Natural en Régimen de Protección General	4,5	
Laguna e Arenal de Valdoviño	Espacio Natural en Régimen de Protección General	255	LIC, ZEPA, Ramsar, Refugio de Fauna
Ría de Ortigueira e Ladrado	Espacio Natural en Régimen de Protección General	2.940	LIC, ZEPA, Ramsar, Refugio de Fauna
Serra dos Ancares	Espacio Natural en Régimen de Protección General	12.667	LIC
Costa de Dexo	Monumento Natural	266	LIC
Fraga de Catasós	Monumento Natural	4,5	
Souto da Retorta	Monumento Natural	3,2	
Souto da Rozabales	Monumento Natural	1,8	
Baixa Limia-Serra do Xurés	Parque Natural	20.920	LIC
Complejo Dunar de Corrubedo e Lagoas de Carregal e Vixán	Parque Natural	996,3	LIC, Ramsar, Refugio de Fauna
Fragas do Eume	Parque Natural	9.125	
Illas Cíes / Islas Cíes	Parque Natural	1.008,8	LIC, ZEPA, Refugio de Fauna
Monte Aloia	Parque Natural	746	Refugio de Fauna
O Invernadeiro	Parque Natural	5.722	Refugio de Fauna
Cabo Vilán	Sitio Natural de Interés Nacional	6,4	LIC
Cumbre de la Curotiña	Sitio Natural de Interés Nacional	50,3	
Estaca de Bares	Sitio Natural de Interés Nacional	0,9	LIC
Superficie total por figuras		57.807,7	
Superficie solapada		-	
Superficie total protegida		57.807,7	

Madrid

Nombre ENP	Figura de protección	Superficie (Has.)	Otras designaciones
Peña del Arcipreste de Hita	Monumento Natural de Interés Nacional	50	LIC
Pinar de Abantos y Zona de la Herrería del Real Sitio de San Lorenzo del Escorial	Paraje Pintoresco	1.171	LIC
Cumbre, Circo y Lagunas de Peñalara	Parque Natural	768	LIC, ZEPA, Reserva de la Biosfera
Cuenca Alta del Manzanares	Parque Regional	46.728	
Curso Medio del Río Guadarrama y su entorno	Parque Regional	22.656	LIC
En torno a los ejes de los cursos bajos de los ríos Manzanares y Jarama	Parque Regional	31.550	LIC
Laguna de San Juan	Refugio de Fauna	47	LIC
Soto del Henares	Régimen de Protección Preventiva	332	LIC, ZEPA, Catálogo Regional de Zonas Húmedas
El Regajal-Mar de Ontígola	Reserva Natural	635	
Hayedo de Montejo de la Sierra	Sitio Natural de Interés Nacional	250	LIC
Superficie total por figuras		104.187	
Superficie solapada		-	
Superficie total protegida		104.187	

Región de Murcia

Nombre ENP	Figura de protección	Superficie (Has.)	Otras designaciones
Cañón de Los Almádenes	Espacio Natural		
	Protegido		LIC, ZEPA
Sierra Salinas	Espacio Natural		
	Protegido		LIC
La Muela-Cabo Tiñoso	Espacio Natural		
	Protegido		LIC, ZEPA
Islas e Islotes del Litoral Mediterráneo	Espacio Natural		
	Protegido		LIC, ZEPA
Cabezo Gordo	Paisaje Protegido	281	LIC
Sierra de Las Moreras	Paisaje Protegido	1.960	LIC, ZEPA
Humedal del Ajaque y Rambla Salada			
	Paisaje Protegido	1.632	LIC, ZEPA
Espacios Abiertos e Islas del Mar Menor			
	Paisaje Protegido	1.186	LIC, ZEPA, Ramsar, ZEPIM
Cuatro Calas	Paisaje Protegido	240	LIC
Barrancos de Gebas	Paisaje Protegido	1.875	
Sierra del Carche	Parque Regional	5.942	LIC
Sierra Espuña	Parque Regional	17.804	LIC, ZEPA
Carrascoy y El Valle	Parque Regional	16.724	LIC, ZEPA
Sierra de La Pila	Parque Regional	8.836	LIC, ZEPA
Salinas y Arenales de San Pedro	Parque Regional	856	LIC, ZEPA, Ramsar, ZEPIM
Calblanque, Monte de Las Cenizas y Peña del Aguila			
	Parque Regional	2.453	LIC
Cabo de Cope-Puntas de Calnegre	Parque Regional	2.936	LIC, ZEPA
Saladares del Guadaletín	Reserva Natural	2.210	LIC, ZEPA
Sotos y Bosques de Ribera de Cañaverosa			
	Reserva Natural	225	LIC, ZEPA
Superficie total por figuras		65.160	
Superficie solapada		-	
Superficie total protegida		65.160	

Comunidad Foral de Navarra

Nombre ENP	Figura de protección	Superficie (Has.)	Otras designaciones
Bosque de Orgui	Área Natural Recreativa	77,7	LIC
Embalses de Leurtza	Área Natural Recreativa	381,5	LIC
Badina Escudera	Enclave Natural	12	LIC
Encinares de Zigadia-Beroate de Betelu			
	Enclave Natural	41,3	
Foz de Ugarrón	Enclave Natural	104	LIC
Hayedo de Odia	Enclave Natural	49	LIC
Laguna de Dos Reinos	Enclave Natural	30	LIC, ZEPA
Pinares de Lerín	Enclave Natural	93,5	LIC
Pinares de Santa Agueda	Enclave Natural	66	LIC
Soto Alto	Enclave Natural	10,4	LIC
Soto Arenales	Enclave Natural	28,4	LIC
Soto Artica	Enclave Natural	12,3	LIC
Soto de Campo Allende	Enclave Natural	93,5	LIC
Soto de Campollano	Enclave Natural	12,8	LIC
Soto de Giraldeili	Enclave Natural	20	LIC
Soto de Granjafría	Enclave Natural	34	
Soto de la Biona	Enclave Natural	3,6	LIC
Soto de la Mejana de Santa Isabel	Enclave Natural	14	LIC
Soto de los Tetones	Enclave Natural	110,4	LIC
Soto de Mora	Enclave Natural	10,3	LIC
Soto de Santa Eulalia	Enclave Natural	7	LIC
Soto de Traslapiente	Enclave Natural	26	LIC
Soto del Escueral	Enclave Natural	11,6	LIC
Soto Sequero	Enclave Natural	11,4	LIC
Soto Valporrés-Soto Bajo	Enclave Natural	29	LIC
Sotos de la Muga	Enclave Natural	11,7	LIC
Sotos de la Recueja	Enclave Natural	58	LIC
Sotos de Murillo de las Limas	Enclave Natural	93,5	LIC
Sotos de Rada	Enclave Natural	27,6	LIC
Sotos López-Val	Enclave Natural	26,5	LIC
Abeto de Austeguiá	Monumento Natural	0	
Abetos de Leitzalarrea	Monumento Natural	0	
Alamos de Lodosa	Monumento Natural	0	
Arce de Orión	Monumento Natural	0	
Avellanos de Orión	Monumento Natural	0	
Cedro de Bértiz	Monumento Natural	0	
El Centinela	Monumento Natural	0	
Encina de Erául	Monumento Natural	0	
Encinas de Cábraga	Monumento Natural	0	
Encinas de Corella	Monumento Natural	0	

Comunidad Foral de Navarra (cont.)

Nombre ENP	Figura de protección	Superficie (Has.)	Otras designaciones
Encino de Las Tres Patas	Monumento Natural	0	
Enebro del Caserío Equiza	Monumento Natural	0	
Espino de Azparren	Monumento Natural	0	
Haya de los Tres Brazos	Monumento Natural	0	
Haya de Navala	Monumento Natural	0	
Morera del Castillo de Olite	Monumento Natural	0	
Nogal de Garde	Monumento Natural	0	
Paraguardasol	Monumento Natural	0	
Pinos de Surio	Monumento Natural	0	
Quejigo de Rala	Monumento Natural	0	
Quejigos de Learza	Monumento Natural	0	
Roble de "El Bocal"	Monumento Natural	0	
Roble de Eltzaburu	Monumento Natural	0	
Roble de Garaioa	Monumento Natural	0	
Roble de Jauntsarats I	Monumento Natural	0	
Roble de Jauntsarats II	Monumento Natural	0	
Sauce de la Presa del Molino	Monumento Natural	0	
Sequoia-Escuela de Magisterio	Monumento Natural	0	
Sequoia-Palacio de la Diputación	Monumento Natural	0	
Tejo de Austeguia	Monumento Natural	0	
Tejo de Otxaportillo	Monumento Natural	0	
Bardenas Reales	Parque Natural	40.000	LIC, Reserva de la Biosfera
Señorío de Bértiz	Parque Natural	2.040	LIC
Urbasa y Andía	Parque Natural	21.408	LIC
Aztaparreta	Reserva Integral	100	LIC, ZEPA
Lizardoia	Reserva Integral	65	LIC, ZEPA
Ukerdi	Reserva Integral	322,5	LIC, ZEPA
Acantilados de la Piedra y San Adrián	Reserva Natural	393	LIC, ZEPA
Balsa de Agua Salada	Reserva Natural	17	
Balsa de Pulguer	Reserva Natural	50	LIC
Barranco de Basaura	Reserva Natural	86	LIC
Barranco de Lasia	Reserva Natural	70	LIC
Caidas de La Negra	Reserva Natural	1.926	LIC
Caparreta	Reserva Natural	35	LIC
Cueva de Basajaun Etxea de Lanz	Reserva Natural	0	LIC
Embalse del Salobre o de las Cañas	Reserva Natural	101	ZEPA, Ramsar
Foz de Arbayún	Reserva Natural	1.164	LIC, ZEPA
Foz de Benasa	Reserva Natural	153	LIC, ZEPA
Foz de Burgui	Reserva Natural	155	LIC, ZEPA
Foz de Iñarbe	Reserva Natural	289	LIC, ZEPA
Foz de Lumbier	Reserva Natural	40	LIC, ZEPA

Comunidad Foral de Navarra (cont.)

Nombre ENP	Figura de protección	Superficie (Has.)	Otras designaciones
Gaztelu	Reserva Natural	103	LIC, ZEPA
Irbetakaskoa	Reserva Natural	107	LIC, ZEPA
Itxusi	Reserva Natural	115	LIC, ZEPA
Labiaga	Reserva Natural	1,3	
Laguna de Juncal	Reserva Natural	10	LIC
Laguna de Pitillas	Reserva Natural	216	LIC, ZEPA, Ramsar
Larra	Reserva Natural	2.353	LIC, ZEPA
Mendilaz	Reserva Natural	119	LIC, ZEPA
Monte de Olleta	Reserva Natural	28	LIC
Monte del Conde	Reserva Natural	130	LIC
Nacedero de Urederra	Reserva Natural	119	LIC
Peñalabeja	Reserva Natural	24	LIC
Poche de Chinchurrenea	Reserva Natural	71	LIC
Putxerri	Reserva Natural	83	LIC
Rincón del Bú	Reserva Natural	460	LIC
San Juan Xar	Reserva Natural	2,8	LIC
Soto de la Remonta	Reserva Natural	44	LIC
Soto del Ramalete	Reserva Natural	50	LIC
Sotos de Gil y Ramal Hondo	Reserva Natural	63	LIC
Sotos de la Lobera y Sotillo	Reserva Natural	57,5	LIC
Sotos del Arquillo y Barbaraces	Reserva Natural	28	LIC
Sotos del Quebrado, el Ramillo y la Mejana	Reserva Natural	40	LIC
Tristuibartea	Reserva Natural	55	LIC
Vedado de Eguaras	Reserva Natural	500	LIC
Superficie total por figuras		74.701,1	
Superficie solapada		2.505	
Superficie total protegida		72.196,1	

La Rioja

Nombre ENP	Figura de protección	Superficie (Has.)	Otras designaciones
Sierra de Cebollera	Parque Natural	23.640	LIC, ZEPA, Reserva Nacional de Caza
Sotos del Ebro en Alfaro	Reserva Natural	476,3	LIC
Superficie total por figuras		24.116,3	
Superficie solapada		-	
Superficie total protegida		24.116,3	

Comunidad Valenciana

Nombre ENP	Figura de protección	Superficie (Has.)	Otras designaciones
Desert de les Palmes / Desierto de Las Palmas	Paraje Natural	3.200	LIC
Carrascal de la Font Roja	Parque Natural	2.298	LIC
El Fondó / El Hondo	Parque Natural	2.387,2	LIC, ZEPA, Ramsar
El Montgó	Parque Natural	2.150	LIC
La Albufera	Parque Natural	21.000	LIC, ZEPA, Ramsar
Laguna de la Mata y Torrevieja	Parque Natural	3.693	LIC, ZEPA, Ramsar
Marjal de Pego-Oliva	Parque Natural	1.253	LIC, ZEPA, Ramsar
Penyal d'Ifac / Peñón de Ifac	Parque Natural	48	LIC
Prat de Cabanes-Torreblanca	Parque Natural	917	LIC, ZEPA, Ramsar
Salines de Santa Pola	Parque Natural	2.469,7	ZEPA, Ramsar
Sierra Espada / Espadán	Parque Natural	31.027	LIC, ZEPA
Cabo de San Antonio	Reserva Natural Marina	110	
Illes/Isias Columbretes	Reserva Natural Marina	19	LIC, ZEPA, ZEPIM
Illa de Tabarca / Isla de Tabarca	Reserva Natural Marina	1.400	LIC, ZEPA
Superficie total por figuras		71.972	
Superficie solapada		-	
Superficie total protegida		71.972	

País Vasco

Nombre ENP	Figura de protección	Superficie (Has.)	Otras designaciones
Abeto Douglas de Albiztur	Árbol Singular	0	
Alcornoque de Getaria	Árbol Singular	0	
Encina de Aizarnazabal	Árbol Singular	0	
Encina de Artziniega	Árbol Singular	0	
Encina de Donostia-San Sebastián	Árbol Singular	0	
Encina de Garai	Árbol Singular	0	
Encina de Muxika	Árbol Singular	0	
Encina juradera de Angosto	Árbol Singular	0	
Fresno de Santa Teodosia (Arana)	Árbol Singular	0	
Ginkgo de Hernani	Árbol Singular	0	
Haya de Altzo	Árbol Singular	0	
Híbrido de roble pedunculado y marojo de Arcentales	Árbol Singular	0	
Magnolio de Bergara	Árbol Singular	0	
Pino piñonero de Lantarón	Árbol Singular	0	
Roble de Igara	Árbol Singular	0	
Roble de Ondategi	Árbol Singular	0	
Roble pedunculado de Altube	Árbol Singular	0	
Secuoya del Parque de Monterron	Árbol Singular	0	
Secuoya de Vitoria	Árbol Singular	0	
Tejo de Antoñana	Árbol Singular	0	
Tejo de Arimekorta (1)	Árbol Singular	0	
Tejo de Arimekorta (2)	Árbol Singular	0	
Tejo de Izarra	Árbol Singular	0	
Tejo de Pagoeta	Árbol Singular	0	
Tilo de Antoñana	Árbol Singular	0	
Complejo Lagunar de Laguardia	Biotopo Protegido	46	LIC, Ramsar, ZEPA
Gaztelugatxe	Biotopo Protegido	158	LIC
Inurritza	Biotopo Protegido	51,7	LIC
Macizo de Itxina	Biotopo Protegido	571	
Río Leizarán	Biotopo Protegido	74	LIC
Aiako-Harria	Parque Natural	6.913	LIC
Aralar	Parque Natural	10.971	LIC
Area de Gorbeia	Parque Natural	20.016	LIC
Izki	Parque Natural	9.081	LIC, ZEPA
Pagoeta	Parque Natural	1.335	LIC
Urkiola	Parque Natural	5.958	LIC
Valderejo	Parque Natural	3.418	LIC, ZEPA
Urdaibai	Reserva de la Biosfera	22.041	LIC, ZEPA, Ramsar, Refugio de Caza
Superficie total por figuras		80.633,7	
Superficie solapada		571	
Superficie total protegida		80.062,7	

Anexo II. Espacios naturales protegidos declarados desde 1 de enero a 31 de noviembre de 2002

Ordenado por comunidad autónoma y nombre del espacio

Nombre	Figura	Comunidad Autónoma
Arcornocal de Boxu	Monumento Natural	Asturias
Cascadas de Oneta	Monumento Natural	Asturias
Cuencas Mineras	Paisaje Protegido	Asturias
Cueva Huerta	Monumento Natural	Asturias
Cuevas de Andina	Monumento Natural	Asturias
Desfiladero de las Xanas	Monumento Natural	Asturias
Hoces del Esva	Monumento Natural	Asturias
La Charca de Zeluán y Ensenada de Lloredo	Monumento Natural	Asturias
La Turbera de las Dueñas	Monumento Natural	Asturias
Playa de Frexulfe	Monumento Natural	Asturias
Playa de Penarronda	Monumento Natural	Asturias
Puertos de Marabio	Monumento Natural	Asturias
Sauceda de Buelles	Monumento Natural	Asturias
Cala D'Hort, Cap Llentrisca y Sa Talaia	Parque Natural	Baleares
Es Vendrà y Es Vendranell	Reserva Natural	Baleares
Islotes de Ponent	Reserva Natural	Baleares
Ses Salines d'Ivissa i Formentera	Parque Natural	Baleares
Albardinales de Mebrilla-La Solana	Microrreserva	Castilla-La Mancha
Bonal del Arroyo de Valdelamadera	Microrreserva	Castilla-La Mancha
Bonal del Barranco del Chorro	Microrreserva	Castilla-La Mancha
Bonal del Cerro de los Barranquillos	Microrreserva	Castilla-La Mancha
Bonal del Morro de la Parrilla	Microrreserva	Castilla-La Mancha
Bonales de Puebla de Don Rodrigo	Microrreserva	Castilla-La Mancha
Cerros Margosos de Pastrana y Yebra	Microrreserva	Castilla-La Mancha
Cerros Volcánicos de La Miñosa	Microrreserva	Castilla-La Mancha
Complejo Lagunar de Arcas	Reserva Natural	Castilla-La Mancha
Complejo Lagunar de Pedro Muñoz	Reserva Fluvial	Castilla-La Mancha
Laguna de El Hito	Reserva Natural	Castilla-La Mancha
Rincón del Torozo	Microrreserva	Castilla-La Mancha
Soto del Río Guadyerbas y arenales del baldío de Veleda	Reserva Fluvial	Castilla-La Mancha
Riberas de Castronuño-Vega del Duero	Reserva Natural	Castilla y León
Serra del Monsant	Parque Natural	Cataluña
Islas Atlánticas	Parque Nacional	Galicia
Serra da Enciña da Lastra	Parque Natural	Galicia
Arenal de l'Amorxó	Paraje Natural Municipal	Comunidad Valenciana

Nombre	Figura	Comunidad Autónoma
Clot de la Mare de Déu	Paraje Natural Municipal	Comunidad Valenciana
Irta	Reserva Natural Marina	Comunidad Valenciana
Les Rodanes	Paraje Natural Municipal	Comunidad Valenciana
Racó de Sant Bonaventura-Canalons	Paraje Natural Municipal	Comunidad Valenciana
Sierra Calderona	Parque Natural	Comunidad Valenciana
Sierra de Irta	Parque Natural	Comunidad Valenciana
Sierra Mariola	Parque Natural	Comunidad Valenciana

Anexo III. Espacios naturales protegidos por comunidad autónoma y tipo de figura de protección

Actualizado a 31 de diciembre de 2001

CCAA	Figura	Número de ENP	Superficie
Andalucía	Reserva Natural Concertada	3	666
	Reserva Natural	28	14.219
	Parque Periurbano	17	5.259
	Parque Natural	23	1.373.474
	Parque Nacional	2	136.928
	Paraje Natural	31	63.183
	Monumento Natural	23	671
	Superficie protegida por figuras		1.594.398,5
	Superficie protegida solapada		2.693
	Número total de ENP	127	
Superficie protegida total		1.591.705,5	

CCAA	Figura	Número de ENP	Superficie
Aragón	Monumento Natural	2	663
	Paisaje Protegido	1	3.355
	Parque Nacional	1	15.608
	Parque Natural	3	90.568
	Reserva Natural Dirigida	1	775
	Número total de ENP	8	
Superficie protegida total		110.969	

CCAA	Figura	Número de ENP	Superficie
Asturias	Monumento Natural	17	153
	Paisaje Protegido	1	1.920
	Parque Nacional	1	24.500
	Parque Natural	2	67.736
	Reserva Biológica Nacional	1	5.700
	Reserva Natural Parcial	6	1.326
	Número total de ENP	28	
Superficie protegida total		101.335,4	

CCAA	Figura	Número de ENP	Superficie
Baleares	Monumento Natural	1	50
	Parque Nacional	1	1.318
	Parque Natural	6	22.611
	Reserva Natural	3	478
	Superficie protegida por figuras		24.457,2
	Superficie protegida solapada		265
	Número total de ENP	11	
Superficie protegida total		24.192,2	

CCAA	Figura	Número de ENP	Superficie
Canarias	Monumento Natural	51	29.572
	Paisaje Protegido	27	39.001
	Parque Nacional	4	32.771
	Parque Natural	11	111.042
	Parque Rural	7	83.541
	Reserva Natural Especial	15	14.700
	Reserva Natural Integral	11	7.474
	Sitio de Interés Científico	19	1.402
	Superficie protegida por figuras		319.503
	Superficie protegida solapada		12.920
	Número total de ENP	145	
	Superficie protegida total		306.583

CCAA	Figura	Número de ENP	Superficie
Cantabria	Parque Nacional	1	15.441
	Parque Natural	5	37.022
	Reserva Natural	1	3.866
	Número total de ENP	7	
Superficie protegida total		56.329	

CCAA	Figura	Número de ENP	Superficie
Castilla La Mancha	Microrreserva	2	22
	Monumento Natural	12	22.747
	Parque Nacional	2	40.928
	Parque Natural	3	111.134
	Reserva Natural	5	3.581
	Sitio Natural de Interés Nacional	1	250
	Número total de ENP	25	
Superficie protegida total		178.662	

CCAA	Figura	Número de ENP	Superficie
Castilla y León	Monumento Natural	5	19.206
	Parque Nacional	1	24.719
	Parque Natural	5	147.642
	Parque Regional	2	208.477
	Régimen de Protección Preventiva	1	46.900
	Reserva Natural	2	8.706
	Sitio Natural de Interés Nacional	1	587
	Superficie protegida por figuras		456.236,8
	Superficie protegida solapada		25.000
	Número total de ENP	17	
	Superficie protegida total		431.236,8

CCAA	Figura	Número de ENP	Superficie
Cataluña	Ley de Protección Propia (Reserva)	1	23
	Paraje Natural de Interés Nacional	6	12.892
	Parque	6	39.225
	Parque Nacional	1	14.119
	Parque Natural	8	129.014
	PEIN	144	645.308
	Reserva de Natural de Fauna Salvaje	14	1.079
	Reserva Natural Integral	6	4.253
	Reserva Natural Parcial	56	12.467
	Superficie protegida por figuras		858.379,5
	Superficie protegida solapada		213.041,9
	Número total de ENP	242	
	Superficie protegida total		645.337,6

CCAA	Figura	Número de ENP	Superficie
Extremadura	Árbol Singular	8	13
	Corredor Ecológico y de Biodiversidad	1	120
	Monumento Natural	4	616
	Parque Natural	2	28.422
	Parque Periurbano de Conservación y Ocio	1	150
	Reserva Natural	1	6.800
	Número total de ENP	17	
	Superficie protegida total		36.121

CCAA	Figura	Número de ENP	Superficie
Galicia	Espacio Natural en Régimen de Protección General	6	18.956
	Monumento Natural	4	276
	Parque Natural	6	38.518
	Sitio Natural de Interés Nacional	3	58
	Número total de ENP	19	
Superficie protegida total		57.807,7	

CCAA	Figura	Número de ENP	Superficie
Madrid	Monumento Natural de Interés Nacional	1	50
	Paraje Pintoresco	1	1.171
	Parque Natural	1	768
	Parque Regional	3	100.934
	Refugio de Fauna	1	47
	Régimen de Protección Preventiva	1	332
	Reserva Natural	1	635
	Sitio Natural de Interés Nacional	1	250
	Número total de ENP	10	
	Superficie protegida total		104.187

CCAA	Figura	Número de ENP	Superficie
Murcia	Espacio Natural Protegido	4	0
	Paisaje Protegido	6	7.174
	Parque Regional	7	55.551
	Reserva Natural	2	2.435
	Número total de ENP	19	
	Superficie protegida total		65.160

CCAA	Figura	Número de ENP	Superficie
Navarra	Área Natural Recreativa	2	459
	Enclave Natural	28	1.048
	Monumento Natural	31	0
	Parque Natural	3	63.448
	Reserva Natural	38	9.259
	Reserva Integral	3	488
	Superficie protegida por figuras		74.701,1
	Superficie protegida solapada		2.505
	Número total de ENP	105	
	Superficie protegida total		72.196,1

CCAA	Figura	Número de ENP	Superficie
La Rioja	Parque Natural	1	23.640
	Reserva Natural	1	476,3
	Número total de ENP	2	
	Superficie protegida total		24.116,3

CCAA	Figura	Número de ENP	Superficie
Comunidad Valenciana	Paraje Natural	1	3.200
	Parque Natural	10	67.243
	Reserva Natural Marina	3	1.529
	Número total de ENP	14	
	Superficie protegida total		71.972

CCAA	Figura	Número de ENP	Superficie
País Vasco	Árbol Singular	25	0
	Biotopo Protegido	5	901
	Parque Natural	7	57.692
	Reserva de la Biosfera	1	22.041
	Superficie protegida por figuras		80.633,7
	Superficie protegida solapada		571
	Número total de ENP	38	
	Superficie protegida total		80.062,7

Anexo IV. Espacios naturales protegidos con Plan de Ordenación de los Recursos Naturales y otros instrumentos de planificación similares aprobado

Actualizado a 31 de diciembre de 2001.

Ordenado por comunidad autónoma y nombre del espacio

Espacio	CCAA	Figura de protección	1ª Declaración	Protección vigente	Año aprobación PORN
Albufera de Adra	Andalucía	Reserva Natural	1989	1989	2000
Bahía de Cádiz	Andalucía	Parque Natural	1989	1989	1994
Cabo de Gata-Níjar	Andalucía	Parque Natural	1987	1989	1994
Complejo Endorreico de La Lantejuela	Andalucía	Reserva Natural	1989	1989	2000
Complejo Endorreico de Lebrija-Las Cabezas	Andalucía	Reserva Natural	1989	1989	2000
Complejo Endorreico de Utrera	Andalucía	Reserva Natural	1989	1989	2000
Despeñaperros	Andalucía	Parque Natural	1989	1989	1994
Doñana	Andalucía	Parque Natural	1989	1989	1997
La Breña y Marismas del Barbate	Andalucía	Parque Natural	1989	1989	1994
Laguna del Chinche	Andalucía	Reserva Natural	1989	1989	2000
Laguna del Gosque	Andalucía	Reserva Natural	1989	1989	2000
Laguna Honda	Andalucía	Reserva Natural	1989	1989	2000
Los Alcornocales	Andalucía	Parque Natural	1989	1989	1994
Montes de Málaga	Andalucía	Parque Natural	1989	1989	1994
Peñón de Zaframagón	Andalucía	Reserva Natural	1989	1989	2000
Sierra de Andújar	Andalucía	Parque Natural	1989	1989	1994
Sierra de Aracena y Picos de Aroche	Andalucía	Parque Natural	1989	1989	1994
Sierra de Baza	Andalucía	Parque Natural	1989	1989	1994
Sierra de Cardeña y Montoro	Andalucía	Parque Natural	1989	1989	1994
Sierra de Castril	Andalucía	Parque Natural	1989	1989	1994
Sierra de Grazalema	Andalucía	Parque Natural	1984	1984	1998
Sierra de Hornachuelos	Andalucía	Parque Natural	1981	1981	1994
Sierra de Huétor	Andalucía	Parque Natural	1989	1989	1994
Sierra de las Nieves	Andalucía	Parque Natural	1989	1989	1994
Sierra de María-Los Vélez	Andalucía	Parque Natural	1987	1989	1994
Sierra Mágina	Andalucía	Parque Natural	1989	1989	1994
Sierra Nevada	Andalucía	Parque Natural	1989	1989	1994
Sierra Norte de Sevilla	Andalucía	Parque Natural	1989	1989	1994

Espacio	CCAA	Figura de protección	1ª Declaración	Protección vigente	Año aprobación PORN
Sierra Pelada y Ribera del Aserrador	Andalucía	Paraje Natural	1989	1989	2000
Sierras de Cazorla, Segura y las Villas	Andalucía	Parque Natural	1986	1989	1999
Sierras de Tejeda, Almijara y Alhama	Andalucía	Parque Natural	1999	1999	1999
Sierras Subbéticas	Andalucía	Parque Natural	1988	1989	1994
La Sierra y Cañones de Guara	Aragón	Parque Natural	1990	1990	1997
Moncayo	Aragón	Parque Natural	1927	1998	1998
Barayo	Asturias	Reserva Natural Parcial	1995	1995	1994
Cabo Peñas	Asturias	Paisaje Protegido	1995	1995	1994
Carbayón de Lavandera	Asturias	Monumento Natural	1995	1995	1994
Carbayón de Valentín	Asturias	Monumento Natural	1995	1995	1994
Cueva de las Caldas	Asturias	Reserva Natural Parcial	1995	1995	1994
Cueva del Lloviu	Asturias	Reserva Natural Parcial	1995	1995	1994
Cueva del Sidrón	Asturias	Reserva Natural Parcial	1995	1995	1994
Cueva Rosa	Asturias	Reserva Natural Parcial	1995	1995	1994
El Bufón de Santiuste	Asturias	Monumento Natural	2001	2001	1994
Entrepeñes y Playa de Vega	Asturias	Monumento Natural	2001	2001	1994
Fayona de Eiros	Asturias	Monumento Natural	1995	1995	1994
La Playa de Gulpiyuri	Asturias	Monumento Natural	2001	2001	1994
La Ruta del Alba	Asturias	Monumento Natural	2001	2001	1994
Las Foces de El Pino (Aller)	Asturias	Monumento Natural	2001	2001	1994
Los Bufones de Arenillas	Asturias	Monumento Natural	2001	2001	1994
Los Yacimientos de Icnitas de Asturias	Asturias	Monumento Natural	2001	2001	1994
Muniellos	Asturias	Reserva Biológica Nacional	1982	1988	1994
Playa de Cobijeru	Asturias	Monumento Natural	2001	2001	1994
Redes	Asturias	Parque Natural	1996	1996	1994
Ría de Villaviciosa	Asturias	Reserva Natural Parcial	1995	1995	1994
Roble de Bermiego	Asturias	Monumento Natural	1995	1995	1994
Somiedo	Asturias	Parque Natural	1988	1988	1994
Tejo de Bermiego	Asturias	Monumento Natural	1995	1995	1994
Tejo de Lago	Asturias	Monumento Natural	1995	1995	1994
Tejo de Salas	Asturias	Monumento Natural	1995	1995	1994
Tejo de Santa Coloma	Asturias	Monumento Natural	1995	1995	1994
Tejo de Santibañez de la Fuente	Asturias	Monumento Natural	1995	1995	1994
Picos de Europa	Asturias, Cantabria y Castilla-León	Parque Nacional	1918	1995	1994
Archipiélago de Cabrera	Baleares	Parque Nacional	1991	1991	1992
Cap des Freus	Baleares	Reserva Natural	2001	2001	2001

Espacio	CCAA	Figura de protección	1ª Declaración	Protección vigente	Año aprobación PORN
Cap Farrutx	Baleares	Reserva Natural	2001	2001	2001
L' Albufera des Grao, la illa d'en Colom i el cap de Favàritx	Baleares	Parque Natural	1995	1995	1995
Mondragó	Baleares	Parque Natural	1992	1992	1992
Península del Llevant	Baleares	Parque Natural	2001	2001	2001
Sa Dragonera	Baleares	Parque Natural	1995	1995	1995
S'Albufereta	Baleares	Reserva Natural	2001	2001	2001
Ajuí	Canarias	Monumento Natural	1987	2000	2001
Amagro	Canarias	Monumento Natural	1987	2000	1995
Arinaga	Canarias	Monumento Natural	1987	2000	1995
Azuaje	Canarias	Reserva Natural Especial	1987	2000	1995
Bandama	Canarias	Monumento Natural	1987	2000	1995
Barranco Oscuro	Canarias	Reserva Natural Integral	1987	2000	1995
Betancuria	Canarias	Parque Rural	1987	2000	2001
Corralejo	Canarias	Parque Natural	1987	2000	2001
Cuchillos de Vigán	Canarias	Monumento Natural	1987	2000	2001
Cumbres	Canarias	Paisaje Protegido	1987	2000	1995
Doramas	Canarias	Parque Rural	1987	2000	1995
Dunas de Maspalomas	Canarias	Reserva Natural Especial	1982	2000	1995
El Brezal	Canarias	Reserva Natural Especial	1987	2000	1995
Fataga	Canarias	Paisaje Protegido	1987	2000	1995
Frontera	Canarias	Parque Rural	1987	2000	2000
Guayadeque	Canarias	Monumento Natural	1987	2000	1995
Güigüí	Canarias	Reserva Natural Especial	1987	2000	1995
Inagua	Canarias	Reserva Natural Integral	1987	2000	1995
Islote de Lobos	Canarias	Parque Natural	1987	2000	2001
Jandía	Canarias	Parque Natural	1987	2000	2001
Jinámar	Canarias	Sitio de Interés Científico	1987	2000	1995
Juncalillo del Sur	Canarias	Sitio de Interés Científico	1987	2000	1995
La Caldera de Gairía	Canarias	Monumento Natural	1987	2000	2001
La Isleta	Canarias	Paisaje Protegido	1987	2000	1995
Las Playas	Canarias	Monumento Natural	1987	2000	2000
Lomo Magullo	Canarias	Paisaje Protegido	1987	2000	1995
Los Marteles	Canarias	Reserva Natural Especial	1987	2000	1995
Malpaís de la Arena	Canarias	Monumento Natural	1987	2000	2001
Malpaís Grande	Canarias	Paisaje Protegido	1987	2000	2001
Mencafete	Canarias	Reserva Natural Integral	1987	2000	2000
Montaña Cardón	Canarias	Monumento Natural	1987	2000	2001
Montaña de Agüimes	Canarias	Paisaje Protegido	1987	2000	1995
Montaña de Tindaya	Canarias	Monumento Natural	1987	2000	2001
Montañón Negro	Canarias	Monumento Natural	1987	2000	1995
Nublo	Canarias	Parque Rural	1987	2000	1995

Espacio	CCAA	Figura de protección	1ª Declaración	Protección vigente	Año aprobación PORN
Pilancones	Canarias	Parque Natural	1987	2000	1995
Pino Santo	Canarias	Paisaje Protegido	1987	2000	1995
Playa del Matorral	Canarias	Sitio de Interés Científico	1987	2000	2001
Riscos de Tirajana	Canarias	Monumento Natural	1987	2000	1995
Roque Aguayro	Canarias	Monumento Natural	1987	2000	1995
Roque de Gando	Canarias	Sitio de Interés Científico	1987	2000	1995
Roque Nublo	Canarias	Monumento Natural	1987	2000	1995
Roques de Salmor	Canarias	Reserva Natural Integral	1987	2000	2000
Tafira	Canarias	Paisaje Protegido	1987	2000	1995
Tamadaba	Canarias	Parque Natural	1987	2000	1995
Tauro	Canarias	Monumento Natural	1987	2000	1995
Tibataje	Canarias	Reserva Natural Especial	1987	2000	2000
Tilos de Moya	Canarias	Reserva Natural Especial	1987	2000	1995
Timijiraque	Canarias	Paisaje Protegido	1987	2000	2000
Tufia	Canarias	Sitio de Interés Científico	1987	2000	1995
Vallebrón	Canarias	Paisaje Protegido	1987	2000	2001
Ventejís	Canarias	Paisaje Protegido	1987	2000	2000
Marismas de Santoña	Cantabria	Reserva Natural	1991	1992	1997
Alto Tajo	Castilla-La Mancha	Parque Natural	2000	2000	1999
Cabañeros	Castilla-La Mancha	Parque Nacional	1988	1995	1995
Complejo Lagunar de Alcázar de San Juan	Castilla-La Mancha	Reserva Natural	1999	1999	1999
Complejo Lagunar de Manjavacas	Castilla-La Mancha	Reserva Natural	2001	2001	2001
Hoces del Cabriel	Castilla-La Mancha	Reserva Natural	1995	1995	1995
Laguna de Alboraj	Castilla-La Mancha	Microrreserva	2000	2000	2000
Laguna de Salicor	Castilla-La Mancha	Reserva Natural	2000	2000	2000
Laguna del Arquillo	Castilla-La Mancha	Monumento Natural	2000	2000	2000
Laguna y Volcán de La Posadilla	Castilla-La Mancha	Monumento Natural	1999	1999	1999
Lagunas de Puebla de Beleña	Castilla-La Mancha	Reserva Natural	2001	2001	2001
Nacimiento del Río Cuervo	Castilla-La Mancha	Monumento Natural	1999	1999	1999
Prados Húmedos de Torremocha del Pinar	Castilla-La Mancha	Microrreserva	1999	1999	1999
Fuentes Carrionas y Fuente Cobre-Montaña Palentina	Castilla y León	Parque Natural	2000	2000	1998
La Fuentona	Castilla y León	Monumento Natural	1998	1998	1998
Las Batuecas-Sierra de Francia	Castilla y León	Parque Natural	2000	2000	1998
Monte Santiago	Castilla y León	Monumento Natural	1996	1996	1996
Ojo Guareña	Castilla y León	Monumento Natural	1996	1996	1996
Picos de Europa	Castilla y León	Parque Regional	1994	1994	1994
Sabinar de Calatañazor	Castilla y León	Reserva Natural	2000	2000	1998

Espacio	CCAA	Figura de protección	1ª Declaración	Protección vigente	Año aprobación PORN
Sierra de Gredos	Castilla y León	Parque Regional	1989	1996	1995
Valle de Iruelas	Castilla y León	Reserva Natural	1997	1997	1996
Alfés	Cataluña	PEIN	1992	1992	1998
Estany de Sils	Cataluña	PEIN	1992	1992	1999
Foix, el	Cataluña	PEIN	1992	1992	1993
Massís de Sant Llorenç del Munt i Serra de l'Obac	Cataluña	Parque	1972	1998	1998
Massís del Garraf	Cataluña	Parque	1986	1997	1986
Massís del Montseny	Cataluña	Parque Natural	1977	1987	1977
Montesquiu	Cataluña	Parque	1986	1986	1986
Montlober	Cataluña	PEIN	1992	1992	1995
Montnegre i el Corredor	Cataluña	Parque	1989	1989	1990
Muntanya de Montserrat	Cataluña	Parque Natural	1950	1987	1988
Olèrdola	Cataluña	Parque	1992	1997	1992
Pedraforca	Cataluña	Paraje Natural de Interés Nacional	1982	1982	1999
Platja de Torredembarra	Cataluña	PEIN	1992	1992	1997
Riera de Santa Coloma	Cataluña	PEIN	1992	1992	1999
Riera de Sorreigs	Cataluña	PEIN	1992	1992	1996
Serra de Collserola	Cataluña	Parque	1987	1987	1987
Serra de Montsià	Cataluña	PEIN	1992	1992	2000
Tamarit-Punta de la Móra	Cataluña	PEIN	1992	1992	1997
Tossals d'Isòvol i Olopte	Cataluña	PEIN	1992	1992	1996
Turons de Maçanet	Cataluña	PEIN	1992	1992	1999
Volcà de la Crosa	Cataluña	PEIN	1992	1992	1995
Zona Volcánica de la Garrotxa	Cataluña	Parque Natural	1982	1985	1994
Baixa Limia-Serra do Xurés	Galicia	Parque Natural	1993	1993	1993
Complejo Dunar o Corrubedo e Lagoas de Carregal e Vixán	Galicia	Parque Natural	1992	1992	1992
Fragas do Eume	Galicia	Parque Natural	1997	1997	1996
Illas Cíes / Islas Cíes	Galicia	Parque Natural	1980	1999	1999
Monte Aloia	Galicia	Parque Natural	1978	1992	2001
O Invernadeiro	Galicia	Parque Natural	1997	1997	1999
Curso Medio del Río Guadarrama y su entorno	Madrid	Parque Regional	1992	1999	1999
El Regajal-Mar de Ontigola	Madrid	Reserva Natural	1990	1994	1994
En torno a los ejes de los cursos bajos de los ríos Manzanares y Jarama	Madrid	Parque Regional	1993	1994	1999
Barrancos de Gebas	Murcia	Paisaje Protegido	1995	1995	1995
Calblanque, Monte de Las Cenizas y Peña del Aguila	Murcia	Parque Regional	1987	1992	1995

Espacio	CCAA	Figura de protección	1ª Declaración	Protección vigente	Año aprobación PORN
Salinas y Arenales de San Pedro	Murcia	Parque Regional	1985	1992	1995
Sierra Espuña	Murcia	Parque Regional	1978	1992	1995
Bardenas Reales	Navarra	Parque Natural	1999	1999	1998
Urbasa y Andía	Navarra	Parque Natural	1997	1997	1996
Sierra de Cebollera	La Rioja	Parque Natural	1995	1995	1994
Sotos del Ebro en Alfaro	La Rioja	Reserva Natural	2001	2001	2000
La Albufera	Comunidad Valenciana	Parque Natural	1986	1994	1995
Marjal de Pego-Oliva	Comunidad Valenciana	Parque Natural	1994	1994	1996
Sierra Espadà /Espadán	Comunidad Valenciana	Parque Natural	1998	1998	1997
Aiako-Harria	País Vasco	Parque Natural	1995	1995	1995
Aralar	País Vasco	Parque Natural	1994	1994	1994
Area de Gorbeia	País Vasco	Parque Natural	1994	1994	1994
Izki	País Vasco	Parque Natural	1998	1998	1998
Pagoeta	País Vasco	Parque Natural	1998	1998	1998
Urkiola	País Vasco	Parque Natural	1989	1995	1996
Valderejo	País Vasco	Parque Natural	1992	1992	1992

Anexo V. Espacios naturales protegidos con plan de gestión aprobado

Actualizado a 31 de diciembre de 2001.

Ordenado por comunidad autónoma y nombre del espacio

Espacio	CCAA	Figura	Tipo de Plan	Año 1ª aprobación	Plan vigente
Bahía de Cádiz	Andalucía	Parque Natural	PRUG	1994	1994
Cabo de Gata-Níjar	Andalucía	Parque Natural	PRUG	1994	1994
Complejo Endorreico de Chiclana	Andalucía	Reserva Natural	PRUG	1990	1990
Complejo Endorreico de Espera	Andalucía	Reserva Natural	PRUG	1990	1990
Complejo Endorreico de Puerto Real	Andalucía	Reserva Natural	PRUG	1990	1990
Complejo Endorreico del Puerto de Santa María	Andalucía	Reserva Natural	PRUG	1990	1990
Despeñaperros	Andalucía	Parque Natural	PRUG	1994	1994
Doñana	Andalucía	Parque Nacional	PRUG	1984	1991
Doñana	Andalucía	Parque Natural	PRUG	1997	1997
Isla de Enmedio	Andalucía	Reserva Natural	PRUG	1990	1990
La Breña y Marismas del Barbate	Andalucía	Parque Natural	PRUG	1994	1994
Laguna Amarga	Andalucía	Reserva Natural	PRUG	1987	1987
Laguna de los Jarales	Andalucía	Reserva Natural	PRUG	1987	1987
Laguna de Medina	Andalucía	Reserva Natural	PRUG	1990	1990
Laguna de Tíscar	Andalucía	Reserva Natural	PRUG	1987	1987
Laguna de Zóñar	Andalucía	Reserva Natural	PRUG	1987	1987
Laguna del Conde o Salobral	Andalucía	Reserva Natural	PRUG	1987	1987
Laguna del Rincón	Andalucía	Reserva Natural	PRUG	1987	1987
Lagunas de Las Canteras y el Tejón	Andalucía	Reserva Natural	PRUG	1990	1990
Los Alcornocales	Andalucía	Parque Natural	PRUG	1994	1994
Marisma de El Burro	Andalucía	Reserva Natural	PRUG	1990	1990
Marismas del Odiel	Andalucía	Paraje Natural	PRUG	1990	1990
Montes de Málaga	Andalucía	Parque Natural	PRUG	1994	1994
Sierra de Andújar	Andalucía	Parque Natural	PRUG	1994	1994
Sierra de Aracena y Picos de Aroche	Andalucía	Parque Natural	PRUG	1994	1994
Sierra de Baza	Andalucía	Parque Natural	PRUG	1994	1994
Sierra de Cardeña y Montoro	Andalucía	Parque Natural	PRUG	1994	1994

Espacio	CCAA	Figura	Tipo de Plan	Año 1ª aprobación	Plan vigente
Sierra de Castril	Andalucía	Parque Natural	PRUG	1994	1994
Sierra de Grazalema	Andalucía	Parque Natural	PRUG	1988	1998
Sierra de Hornachuelos	Andalucía	Parque Natural	PRUG	1994	1994
Sierra de Huétor	Andalucía	Parque Natural	PRUG	1994	1994
Sierra de las Nieves	Andalucía	Parque Natural	PRUG	1994	1994
Sierra de María-Los Vélez	Andalucía	Parque Natural	PRUG	1994	1994
Sierra Mágina	Andalucía	Parque Natural	PRUG	1994	1994
Sierra Nevada	Andalucía	Parque Natural	PRUG	1994	1994
Sierra Norte de Sevilla	Andalucía	Parque Natural	PRUG	1994	1994
Sierras de Cazorla, Segura y las Villas	Andalucía	Parque Natural	PRUG	1988	1999
Sierras Subbéticas	Andalucía	Parque Natural	PRUG	1994	1994
Moncayo	Aragón	Parque Natural	PRUG	1990	1990
Ordesa y Monte Perdido	Aragón	Parque Nacional	PRUG	1995	1995
Pinares de Rodeno	Aragón	Paisaje Protegido	PRUG	1998	1998
Barayo	Asturias	Reserva Natural Parcial	PRUG	1997	1997
Redes	Asturias	Parque Natural	PRUG	1999	1999
Río de Villaviciosa	Asturias	Reserva Natural Parcial	PRUG	1998	1998
Somiedo	Asturias	Parque Natural	PRUG	1989	2000
Archipiélago de Cabrera	Baleares	Parque Natural	PRUG	1995	1995
Mondragó	Baleares	Parque Natural	PRUG	2001	2001
Sa Dragonera	Baleares	Parque Natural	PRUG	2001	2001
S'Albufera de Mallorca	Baleares	Parque Natural	PRUG	1990	1990
Anaga	Canarias	Parque Rural	PRUG	1999	1999
Barranco de Fasnía y Güismar	Canarias	Monumento Natural	Normas de Conservación	1999	1999
Barranco del Infierno	Canarias	Reserva Natural Especial	Plan Director	2001	2001
Caldera de Taburiente	Canarias	Parque Nacional	PRUG	1986	1986
Chinyero	Canarias	Reserva Natural Especial	Plan Director	2001	2001
Cumbre Vieja	Canarias	Parque Natural	PRUG	2001	2001
Dunas de Maspalomas	Canarias	Reserva Natural Especial	Plan Director	1999	1999
El Brezal	Canarias	Reserva Natural Especial	Plan Director	2000	2000
Garajonay	Canarias	Parque Nacional	PRUG	1986	1986
Ijuana	Canarias	Reserva Natural Integral	Plan Director	1996	1996
Islote de Lobos	Canarias	Parque Natural	PRUG	2000	2000
Las Lagunetas	Canarias	Paisaje Protegido	Plan Especial de Pro- tección Paisajística	1999	1999
Los Ajaches	Canarias	Monumento Natural	Normas de Conservación	2000	2000
Los Marteles	Canarias	Reserva Natural Especial	Plan Director	2001	2001
Majona	Canarias	Parque Natural	PRUG	2000	2000
Malpaís de Güímar	Canarias	Reserva Natural Especial	Plan Director	1999	1999

Espacio	CCAA	Figura	Tipo de Plan	Año 1ª aprobación	Plan vigente
Malpaís de la Rasca	Canarias	Reserva Natural Especial	Plan Director	2001	2001
Montaña de Guaza	Canarias	Monumento Natural	Normas de Conservación	2000	2000
Montaña de Tindaya	Canarias	Monumento Natural	Normas de Conservación	1997	1997
Pijaral	Canarias	Reserva Natural Integral	Plan Director	1996	1996
Puntallana	Canarias	Reserva Natural Especial	Plan Director	2001	2001
Rambla de Castro	Canarias	Paisaje Protegido	Plan Especial de Pro- tección Paisajística	1999	1999
Tablado	Canarias	Paisaje Protegido	Plan Especial de Pro- tección Paisajística	1999	1999
Tafira	Canarias	Paisaje Protegido	Plan Especial de Pro- tección Paisajística	1999	1999
Teide	Canarias	Parque Nacional	PRUG	1984	1984
Timanfaya	Canarias	Parque Nacional	PRUG	1990	1990
Timijiraque	Canarias	Paisaje Protegido	Plan Especial de Pro- tección Paisajística	1999	1999
Ventejis	Canarias	Paisaje Protegido	Plan Especial de Pro- tección Paisajística	1999	1999
Dunas de Liencres	Cantabria	Parque Natural	PRUG	1987	1987
Saja - Besaya	Cantabria	Parque Natural	PRUG	1990	2000
Las Lagunas de Ruidera	Castilla-La Mancha	Parque Natural	PRUG	1995	1995
Aiguamolls de l'Empordà	Cataluña	Parque Natural	Programa Anual de Gestión	-	-
Aiguestortes i Estany de Sant Maurici	Cataluña	Parque Nacional	PRUG	1993	1997
Alt Àneu	Cataluña	Reserva Natural Parcial	Programa Anual de Gestión	-	-
Baish Aràn	Cataluña	Reserva Natural Parcial	Programa Anual de Gestión	-	-
Barranc de la Trinitat	Cataluña	Reserva Natural Parcial	Programa Anual de Gestión	-	-
Barranc del Titllar	Cataluña	Reserva Natural Parcial	Programa Anual de Gestión	-	-
Cadí-Moixeró	Cataluña	Parque Natural	Programa Anual de Gestión	-	-
Cap de Creus	Cataluña	Parque Natural	Programa Anual de Gestión	-	-
Delta de l'Ebre	Cataluña	Parque Natural	Programa Anual de Gestión	-	-
Desembocadura del Gaià	Cataluña	Reserva Natural de Fauna Salvaje	Programa Anual de Gestión	-	-

Espacio	CCAA	Figura	Tipo de Plan	Año 1ª aprobación	Plan vigente
Estanys de la Jonquera	Cataluña	Reserva Natural de Fauna Salvaje	Programa Anual de Gestión	-	-
Illa de Canet	Cataluña	Reserva Natural de Fauna Salvaje	Programa Anual de Gestión	-	-
Illa del Fluvià	Cataluña	Reserva Natural de Fauna Salvaje	Programa Anual de Gestión	-	-
Illes de l'Ebre	Cataluña	Reserva Natural de Fauna Salvaje	Programa Anual de Gestión	-	-
La Llosa	Cataluña	Reserva Natural Parcial	Programa Anual de Gestión	-	-
Mas de Melons	Cataluña	Reserva Natural Parcial	Programa Anual de Gestión	-	-
Massís de l'Albera	Cataluña	Paraje Natural de Interés Nacional	Programa Anual de Gestión	-	-
Massís de Sant Llorenç del Munt i Serra de l'Obac	Cataluña	Parque	Programa Anual de Gestión	-	-
Massís del Garraf	Cataluña	Parque	Programa Anual de Gestión	-	-
Massís del Montseny	Cataluña	Parque Natural	Programa Anual de Gestión	-	-
Montesquiu	Cataluña	Parque	Programa Anual de Gestión	-	-
Montnegre i el Corredor	Cataluña	Parque	Programa Anual de Gestión	-	-
Muga-Albanyá	Cataluña	Reserva Natural Parcial	Programa Anual de Gestión	-	-
Muntanya de Montserrat	Cataluña	Parque Natural	Programa Anual de Gestión	-	-
Noguera Pallaresa-Collegats	Cataluña	Reserva Natural Parcial	Programa Anual de Gestión	-	-
Noguera Ribagorçana-Montrebei	Cataluña	Reserva Natural Parcial	Programa Anual de Gestión	-	-
Olèrdola	Cataluña	Parque	Programa Anual de Gestión	-	-
Pedraforca	Cataluña	Paraje Natural de Interés Nacional	Programa Anual de Gestión	-	-
Poblet	Cataluña	Paraje Natural de Interés Nacional	Programa Anual de Gestión	-	-
Ports, els	Cataluña	Parque Natural	Programa Anual de Gestión	-	-
Remolar-Filipines	Cataluña	Reserva Natural Parcial	Programa Anual de Gestión	-	-

Espacio	CCAA	Figura	Tipo de Plan	Año 1ª aprobación	Plan vigente
Ribera de l'Algars	Cataluña	Reserva Natural Parcial	Programa Anual de Gestión	-	-
Ribera de l'Ebre a Flix	Cataluña	Reserva Natural de Fauna Salvaje	Programa Anual de Gestión	-	-
Ricarda-Ca l'Arana	Cataluña	Reserva Natural Parcial	Programa Anual de Gestión	-	-
Riera d'Arbúcies-Hostalric	Cataluña	Reserva Natural Parcial	Programa Anual de Gestión	-	-
Riera de Merlès	Cataluña	Reserva Natural Parcial	Programa Anual de Gestión	-	-
Riu Algars	Cataluña	Reserva Natural Parcial	Programa Anual de Gestión	-	-
Riu de la Muga-Albanyá	Cataluña	Reserva Natural Parcial	Programa Anual de Gestión	-	-
Riu Noguera	Cataluña	Reserva Natural Parcial	Programa Anual de Gestión	-	-
Pallaresa-Bonaigua	Cataluña	Reserva Natural Parcial	Programa Anual de Gestión	-	-
Riu Noguera	Cataluña	Reserva Natural Parcial	Programa Anual de Gestión	-	-
Ribagorçana-Mont-rebei	Cataluña	Reserva Natural Parcial	Programa Anual de Gestión	-	-
Riu Segre-Isòvol	Cataluña	Reserva Natural Parcial	Programa Anual de Gestión	-	-
Riu Segre-Prullans	Cataluña	Reserva Natural Parcial	Programa Anual de Gestión	-	-
Sant Llorenç de Montgai	Cataluña	Reserva Natural de Fauna Salvaje	Programa Anual de Gestión	-	-
Sant Quirze de Colera	Cataluña	Reserva Natural Parcial	Programa Anual de Gestión	-	-
Segre-Isòvol	Cataluña	Reserva Natural Parcial	Programa Anual de Gestión	-	-
Segre-Prullans	Cataluña	Reserva Natural Parcial	Programa Anual de Gestión	-	-
Serra de Collserola	Cataluña	Parque	Programa Anual de Gestión	-	-
Timoneda d'Alfés	Cataluña	Reserva Natural de Fauna Salvaje	Programa Anual de Gestión	-	-
Utxesa	Cataluña	Reserva Natural de Fauna Salvaje	Programa Anual de Gestión	-	-
Vall del Monestir de Poblet	Cataluña	Reserva Natural Integral	Programa Anual de Gestión	-	-
Volcà can Simó	Cataluña	Reserva Natural Parcial	Programa Anual de Gestión	-	-
Zona Volcànica de la Garrotxa	Cataluña	Parque Natural	Programa Anual de Gestión	-	-

Espacio	CCAA	Figura	Tipo de Plan	Año 1ª aprobación	Plan vigente
Baixa Limia - Serra do Xurés	Galicia	Parque Natural	PRUG	1998	1998
Cuenca Alta del Manzanares	Madrid	Parque Regional	PRUG	1987	1993
Laguna de San Juan	Madrid	Refugio de Fauna	PRUG	1992	1992
Acantilados de la Piedra y San Adrián	Navarra	Reserva Natural	PRUG	1991	1998
Aztaparreta	Navarra	Reserva Integral	PRUG	1991	1998
Balsa de Agua Salada	Navarra	Reserva Natural	PRUG	1998	1998
Balsa de Pulguer	Navarra	Reserva Natural	PRUG	1998	1998
Barranco de Basaura	Navarra	Reserva Natural	PRUG	1998	1998
Barranco de Lasia	Navarra	Reserva Natural	PRUG	1998	1998
Bosque de Orgui	Navarra	Área Natural Recreativa	PRUG	1996	1996
Caidas de La Negra	Navarra	Reserva Natural	PRUG	1998	1998
Caparreta	Navarra	Reserva Natural	PRUG	1991	1998
Cueva de Basajaun					
Etxea de Lanz	Navarra	Reserva Natural	PRUG	1998	1998
Embalse del Salobre					
o de las Cañas	Navarra	Reserva Natural	PRUG	1998	1998
Embalses de Leurtza	Navarra	Área Natural Recreativa	PRUG	1996	1996
Foz de Arbayún	Navarra	Reserva Natural	PRUG	1991	1998
Foz de Benasa	Navarra	Reserva Natural	PRUG	1991	1998
Foz de Burgui	Navarra	Reserva Natural	PRUG	1991	1998
Foz de Iñarbe	Navarra	Reserva Natural	PRUG	1991	1998
Foz de Lumbier	Navarra	Reserva Natural	PRUG	1991	1998
Gaztelu	Navarra	Reserva Natural	PRUG	1991	1998
Irubetakaskoa	Navarra	Reserva Natural	PRUG	1998	1998
Itxusi	Navarra	Reserva Natural	PRUG	1991	1998
Labiaga	Navarra	Reserva Natural	PRUG	1998	1998
Laguna de Juncal	Navarra	Reserva Natural	PRUG	1998	1998
Laguna de Pitillas	Navarra	Reserva Natural	PRUG	1996	1996
Larra	Navarra	Reserva Natural	PRUG	1993	1998
Lizardoia	Navarra	Reserva Integral	PRUG	1991	1998
Mendilaz	Navarra	Reserva Natural	PRUG	1998	1998
Monte de Olleta	Navarra	Reserva Natural	PRUG	1998	1998
Monte del Conde	Navarra	Reserva Natural	PRUG	1998	1998
Nacedero de Urederra	Navarra	Reserva Natural	PRUG	1998	1998
Peñalabeja	Navarra	Reserva Natural	PRUG	1998	1998
Poche de Chinchurrenea	Navarra	Reserva Natural	PRUG	1991	1998
Putxerri	Navarra	Reserva Natural	PRUG	1998	1998
Rincón del Bú	Navarra	Reserva Natural	PRUG	1998	1998
San Juan Xar	Navarra	Reserva Natural	PRUG	1998	1998
Señorio de Bertiz	Navarra	Parque Natural	PRUG	1991	1995
Soto de la Remonta	Navarra	Reserva Natural	PRUG	1991	1998

Espacio	CCAA	Figura	Tipo de Plan	Año 1ª aprobación	Plan vigente
Soto del Ramalete	Navarra	Reserva Natural	PRUG	1991	1998
Sotos de Gil y Ramal Hondo	Navarra	Reserva Natural	PRUG	1991	1998
Sotos de la Lobera y Sotillo	Navarra	Reserva Natural	PRUG	1991	1998
Sotos del Arquillo					
y Barbaraces	Navarra	Reserva Natural	PRUG	1991	1998
Sotos del Quebrado, el Ramillo y la Mejana	Navarra	Reserva Natural	PRUG	1991	1998
Tristuibartea	Navarra	Reserva Natural	PRUG	1998	1998
Ukerdi	Navarra	Reserva Integral	PRUG	1991	1998
Vedado de Eguaras	Navarra	Reserva Natural	PRUG	1998	1998
Sierra de Cebollera	La Rioja	Parque Natural	PRUG	2000	2000
	Comunidad				
Carrascal de la Font Roja	Valenciana	Parque Natural	PRUG	1993	1993
	Comunidad				
Desierto de Las Palmas	Valenciana	Paraje Natural	PRUG	1995	1995
	Comunidad				
El Hondo	Valenciana	Parque Natural	PRUG	1994	1994
	Comunidad				
Islas Columbretes	Valenciana	Reserva Natural Marina	PRUG	1994	1994
	Comunidad				
La Albufera	Valenciana	Parque Natural	Plan Especial de Protección	1990	1990
Laguna de la Mata y Torre Vieja	Comunidad Valenciana	Parque Natural	PRUG	1995	1995
	Comunidad				
Peñón de Ifac	Valenciana	Parque Natural	PRUG	1993	1993
	Comunidad				
Salines de Santa Pola	Valenciana	Parque Natural	PRUG	1994	1994
Aralar	País Vasco	Parque Natural	PRUG	1996	1996
Área de Gorbeia	País Vasco	Parque Natural	PRUG	1998	1998
Izki	País Vasco	Parque Natural	PRUG	2000	2000
Urdaibai	País Vasco	Reserva de la Biosfera	PRUG	1993	1993
Urkiola	País Vasco	Parque Natural	PRUG	1996	1996
Valderejo	País Vasco	Parque Natural	PRUG	1995	1995

